

Выписка из Единого государственного реестра недвижимости об объекте недвижимости
Сведения о характеристиках объекта недвижимости

На основании запроса от 14.05.2020 г., поступившего на рассмотрение 14.05.2020 г., сообщаем, что согласно записям Единого государственного реестра недвижимости:

Земельный участок			
(вид объекта недвижимости)			
Лист № ___ Раздела 1	Всего листов раздела 1 : ___	Всего разделов: ___	Всего листов выписки: ___
14.05.2020 № 99/2020/328149672			
Кадастровый номер:		50:08:0000000:332	

Номер кадастрового квартала:	50:08:0000000
Дата присвоения кадастрового номера:	12.03.2012
Ранее присвоенный государственный учетный номер:	данные отсутствуют
Адрес:	Московская область, Истринский муниципальный район, Истринское лесничество, Рождественское участковое лесничество, Дедовский л/т участок, квартал 74, выделы 1-10, часть выдела 11.
Площадь:	282298 +/- 18596 кв. м
Кадастровая стоимость, руб.:	285685.58
Кадастровые номера расположенных в пределах земельного участка объектов недвижимости:	50:08:0000000:158717, 50:08:0000000:158927, 50:08:0050304:653, 50:08:0000000:158951, 50:08:0050335:653
Кадастровые номера объектов недвижимости, из которых образован объект недвижимости:	50:08:0000000:173
Кадастровые номера образованных объектов недвижимости:	данные отсутствуют
Сведения о включении объекта недвижимости в состав предприятия как имущественного комплекса:	

Государственный регистратор		ФГИС ЕГРН
полное наименование должности	подпись	инициалы, фамилия

М.П.

Выписка из Единого государственного реестра недвижимости об объекте недвижимости
Сведения о характеристиках объекта недвижимости

Земельный участок			
(вид объекта недвижимости)			
Лист № __ Раздела 1	Всего листов раздела 1 : __	Всего разделов: __	Всего листов выписки: __
14.05.2020 № 99/2020/328149672			
Кадастровый номер:		50:08:0000000:332	

Категория земель:	Земли лесного фонда
Виды разрешенного использования:	Заготовка древесины, заготовка и сбор недревесных лесных ресурсов, заготовка пищевых лесных ресурсов и сбор лекарственных растений, осуществление видов деятельности в сфере охотничьего хозяйства, осуществление научно-исследовательской деятельности, образовательной деятельности, осуществление рекреационной деятельности, выполнение работ по геологическому изучению недр, разработка месторождений полезных ископаемых, строительство и эксплуатация водохранилищ и иных искусственных водных объектов, а также гидротехнических сооружений и специализированных портов, строительство, реконструкция, эксплуатация линейных объектов, осуществление рекреационной деятельности. Лесной участок.
Сведения о кадастровом инженере:	Соловьев Алексей Сергеевич №77-11-21, ФИЛИАЛ ФГУП "РОСЛЕСИНФОРГ""МОСЛЕСПРОЕКТ"
Сведения о лесах, водных объектах и об иных природных объектах, расположенных в пределах земельного участка:	данные отсутствуют
Сведения о том, что земельный участок полностью или частично расположен в границах зоны с особыми условиями использования территории или территории объекта культурного наследия	данные отсутствуют
Сведения о том, что земельный участок расположен в границах особой экономической зоны, территории опережающего социально-экономического развития, зоны территориального развития в Российской Федерации, игровой зоны:	данные отсутствуют
Сведения о том, что земельный участок расположен в границах особо охраняемой природной территории, охотничьих угодий, лесничеств, лесопарков:	данные отсутствуют
Сведения о результатах проведения государственного земельного надзора:	данные отсутствуют
Сведения о расположении земельного участка в границах территории, в отношении которой утвержден проект межевания территории:	данные отсутствуют

Государственный регистратор		ФГИС ЕГРН

полное наименование должности

подпись

инициалы, фамилия

М.П.

Выписка из Единого государственного реестра недвижимости об объекте недвижимости
Сведения о характеристиках объекта недвижимости

Земельный участок			
(вид объекта недвижимости)			
Лист № __ Раздела 1	Всего листов раздела 1 : __	Всего разделов: __	Всего листов выписки: __
14.05.2020 № 99/2020/328149672			
Кадастровый номер:		50:08:0000000:332	

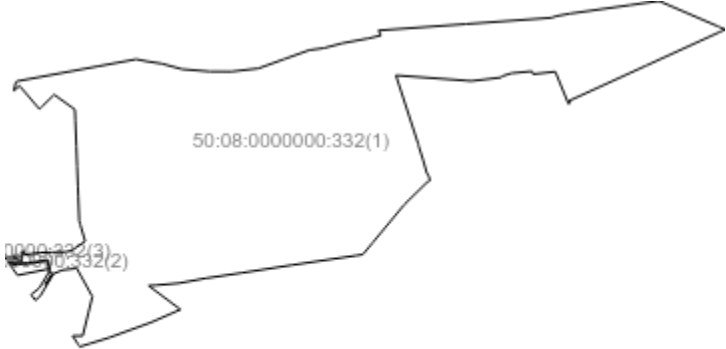
Условный номер земельного участка:	данные отсутствуют
Сведения о принятии акта и (или) заключении договора, предусматривающих предоставление в соответствии с земельным законодательством исполнительным органом государственной власти или органом местного самоуправления находящегося в государственной или муниципальной собственности земельного участка для строительства наемного дома социального использования или наемного дома коммерческого использования:	данные отсутствуют
Сведения о том, что земельный участок или земельные участки образованы на основании решения об изъятии земельного участка и (или) расположенного на нем объекта недвижимости для государственных или муниципальных нужд:	данные отсутствуют
Сведения о том, что земельный участок образован из земель или земельного участка, государственная собственность на которые не разграничена:	данные отсутствуют
Сведения о наличии земельного спора о местоположении границ земельных участков:	данные отсутствуют
Статус записи об объекте недвижимости:	Сведения об объекте недвижимости имеют статус "актуальные"
Особые отметки:	Граница земельного участка состоит из 3 контуров. Состав земельного участка: 1) №1 площадь: 281244 кв.м 2) №2 площадь: 950 кв.м 3) №3 площадь: 104 кв.м Сведения необходимые для заполнения раздела 2 отсутствуют. Сведения необходимые для заполнения раздела 3.1 отсутствуют.
Получатель выписки:	Комитет по Управлению имуществом Истринского муниципального района

Государственный регистратор		ФГИС ЕГРН
полное наименование должности	подпись	инициалы, фамилия

М.П.

Выписка из Единого государственного реестра недвижимости об объекте недвижимости
Описание местоположения земельного участка

Земельный участок			
(вид объекта недвижимости)			
Лист № __ Раздела <u>3</u>	Всего листов раздела <u>3</u> : __	Всего разделов: __	Всего листов выписки: __
14.05.2020 № 99/2020/328149672			
Кадастровый номер:		50:08:0000000:332	

План (чертеж, схема) земельного участка			
			
Масштаб 1: данные отсутствуют	Условные обозначения:		

Государственный регистратор		ФГИС ЕГРН
полное наименование должности	подпись	инициалы, фамилия

М.П.

Выписка из Единого государственного реестра недвижимости об объекте недвижимости
Описание местоположения земельного участка

Земельный участок			
(вид объекта недвижимости)			
Лист № __ Раздела <u>3</u>	Всего листов раздела <u>3</u> : __	Всего разделов: __	Всего листов выписки: __
14.05.2020 № 99/2020/328149672			
Кадастровый номер:		50:08:0000000:332	

План (чертеж, схема) земельного участка			
			
Масштаб 1: данные отсутствуют	Условные обозначения:		

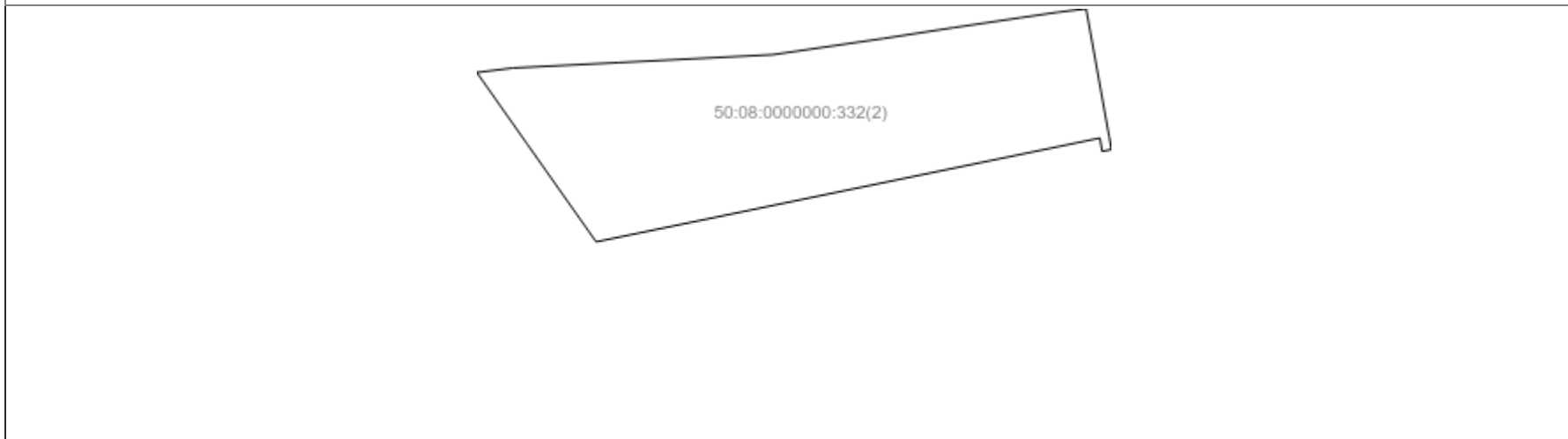
Государственный регистратор		ФГИС ЕГРН
полное наименование должности	подпись	инициалы, фамилия

М.П.

Выписка из Единого государственного реестра недвижимости об объекте недвижимости
Описание местоположения земельного участка

Земельный участок			
(вид объекта недвижимости)			
Лист № __ Раздела <u>3</u>	Всего листов раздела <u>3</u> : __	Всего разделов: __	Всего листов выписки: __
14.05.2020 № 99/2020/328149672			
Кадастровый номер:		50:08:0000000:332	

План (чертеж, схема) земельного участка




Масштаб 1: данные отсутствуют	Условные обозначения:		
-------------------------------	-----------------------	--	--

Государственный регистратор		ФГИС ЕГРН
полное наименование должности	подпись	инициалы, фамилия

М.П.

Выписка из Единого государственного реестра недвижимости об объекте недвижимости
Описание местоположения земельного участка

Земельный участок			
(вид объекта недвижимости)			
Лист № __ Раздела <u>3</u>	Всего листов раздела <u>3</u> : __	Всего разделов: __	Всего листов выписки: __
14.05.2020 № 99/2020/328149672			
Кадастровый номер:		50:08:0000000:332	

План (чертеж, схема) земельного участка			
			
Масштаб 1: данные отсутствуют	Условные обозначения:		

Государственный регистратор		ФГИС ЕГРН
полное наименование должности	подпись	инициалы, фамилия

М.П.

Выписка из Единого государственного реестра недвижимости об объекте недвижимости
Описание местоположения земельного участка

Земельный участок			
(вид объекта недвижимости)			
Лист № __ Раздела 3.2	Всего листов раздела 3.2 : __	Всего разделов: __	Всего листов выписки: __
14.05.2020 № 99/2020/328149672			
Кадастровый номер:		50:08:0000000:332	

Сведения о характерных точках границы земельного участка				
Система координат: Зона №				
Номер точки	Координаты		Описание закрепления на местности	Средняя квадратическая погрешность определения координат характерных точек границ земельного участка, м
	X	Y		
1	2	3	4	5
1	475825.86	1351563.44	данные отсутствуют	данные отсутствуют
2	475827.09	1351565.14	данные отсутствуют	данные отсутствуют
3	475852.76	1351704.5	данные отсутствуют	данные отсутствуют
4	475865.19	1351772	данные отсутствуют	данные отсутствуют
5	475861.47	1351790.8	данные отсутствуют	данные отсутствуют
6	475857.53	1351816.09	данные отсутствуют	данные отсутствуют
7	475847.86	1351852.13	данные отсутствуют	данные отсутствуют
8	475843.99	1351899.38	данные отсутствуют	данные отсутствуют
9	475843.81	1351937.03	данные отсутствуют	данные отсутствуют
10	475849.32	1351983.8	данные отсутствуют	данные отсутствуют
11	475865.16	1352027.95	данные отсутствуют	данные отсутствуют
12	475867.04	1352033.19	данные отсутствуют	данные отсутствуют
13	475881	1352072.1	данные отсутствуют	данные отсутствуют
14	475884.35	1352097.03	данные отсутствуют	данные отсутствуют
15	475892.94	1352129.62	данные отсутствуют	данные отсутствуют

Государственный регистратор		ФГИС ЕГРН
полное наименование должности	подпись	инициалы, фамилия

М.П.

Выписка из Единого государственного реестра недвижимости об объекте недвижимости
Описание местоположения земельного участка

Земельный участок			
(вид объекта недвижимости)			
Лист № __ Раздела 3.2	Всего листов раздела 3.2 : __	Всего разделов: __	Всего листов выписки: __
14.05.2020 № 99/2020/328149672			
Кадастровый номер:		50:08:0000000:332	

Сведения о характерных точках границы земельного участка				
Система координат: Зона №				
Номер точки	Координаты		Описание закрепления на местности	Средняя квадратическая погрешность определения координат характерных точек границ земельного участка, м
	X	Y		
1	2	3	4	5
16	475901.32	1352174.8	данные отсутствуют	данные отсутствуют
17	475906.37	1352196.19	данные отсутствуют	данные отсутствуют
18	475914.96	1352192.11	данные отсутствуют	данные отсутствуют
19	475926.1	1352343.99	данные отсутствуют	данные отсутствуют
20	475936.93	1352491.77	данные отсутствуют	данные отсутствуют
21	475940	1352501.47	данные отсутствуют	данные отсутствуют
22	475944.09	1352524.13	данные отсутствуют	данные отсутствуют
23	475958.93	1352628.72	данные отсутствуют	данные отсутствуют
24	475965.98	1352678.43	данные отсутствуют	данные отсутствуют
25	475922.02	1352780.83	данные отсутствуют	данные отсутствуют
26	475920.01	1352785.16	данные отсутствуют	данные отсутствуют
27	475916.46	1352792.84	данные отсутствуют	данные отсутствуют
28	475912.92	1352785.09	данные отсутствуют	данные отсутствуют
29	475853.95	1352655.79	данные отсутствуют	данные отсутствуют
30	475792.88	1352521.87	данные отсутствуют	данные отсутствуют

Государственный регистратор		ФГИС ЕГРН
полное наименование должности	подпись	инициалы, фамилия

М.П.

Выписка из Единого государственного реестра недвижимости об объекте недвижимости
Описание местоположения земельного участка

Земельный участок			
(вид объекта недвижимости)			
Лист № __ Раздела 3.2	Всего листов раздела 3.2 : __	Всего разделов: __	Всего листов выписки: __
14.05.2020 № 99/2020/328149672			
Кадастровый номер:		50:08:0000000:332	

Сведения о характерных точках границы земельного участка				
Система координат: Зона №				
Номер точки	Координаты		Описание закрепления на местности	Средняя квадратическая погрешность определения координат характерных точек границ земельного участка, м
	X	Y		
1	2	3	4	5
31	475789.27	1352524.04	данные отсутствуют	данные отсутствуют
32	475787.87	1352521.51	данные отсутствуют	данные отсутствуют
33	475843.68	1352498.73	данные отсутствуют	данные отсутствуют
34	475839.38	1352459.84	данные отсутствуют	данные отсутствуют
35	475839.5	1352460.07	данные отсутствуют	данные отсутствуют
36	475844.36	1352458.31	данные отсутствуют	данные отсутствуют
37	475841.01	1352422.98	данные отсутствуют	данные отсутствуют
38	475836.03	1352406.77	данные отсутствуют	данные отсутствуют
39	475833.77	1352405.29	данные отсутствуют	данные отсутствуют
40	475830.21	1352376.47	данные отсутствуют	данные отсутствуют
41	475830.18	1352376.58	данные отсутствуют	данные отсутствуют
42	475827.54	1352352.72	данные отсутствуют	данные отсутствуют
43	475828.31	1352342.4	данные отсутствуют	данные отсутствуют
44	475837.32	1352222.3	данные отсутствуют	данные отсутствуют
45	475717.74	1352261.21	данные отсутствуют	данные отсутствуют

Государственный регистратор		ФГИС ЕГРН
полное наименование должности	подпись	инициалы, фамилия

М.П.

Выписка из Единого государственного реестра недвижимости об объекте недвижимости
Описание местоположения земельного участка

Земельный участок			
<small>(вид объекта недвижимости)</small>			
Лист № __ Раздела 3.2	Всего листов раздела 3.2 : __	Всего разделов: __	Всего листов выписки: __
14.05.2020 № 99/2020/328149672			
Кадастровый номер:		50:08:0000000:332	

Сведения о характерных точках границы земельного участка				
Система координат: Зона №				
Номер точки	Координаты		Описание закрепления на местности	Средняя квадратическая погрешность определения координат характерных точек границ земельного участка, м
	X	Y		
1	2	3	4	5
46	475715.47	1352261.61	данные отсутствуют	данные отсутствуют
47	475691.78	1352269.14	данные отсутствуют	данные отсутствуют
48	475667.8	1352275.99	данные отсутствуют	данные отсутствуют
49	475664.01	1352278.7	данные отсутствуют	данные отсутствуют
50	475663.81	1352278.84	данные отсутствуют	данные отсутствуют
51	475655.29	1352281.58	данные отсутствуют	данные отсутствуют
52	475652.54	1352276.6	данные отсутствуют	данные отсутствуют
53	475614.17	1352237.26	данные отсутствуют	данные отсутствуют
54	475547.79	1352181.98	данные отсутствуют	данные отсутствуют
55	475527.16	1352164.81	данные отсутствуют	данные отсутствуют
56	475525.31	1352152.26	данные отсутствуют	данные отсутствуют
57	475508.9	1352041.31	данные отсутствуют	данные отсутствуют
58	475495.72	1351956.32	данные отсутствуют	данные отсутствуют
59	475486.11	1351892.04	данные отсутствуют	данные отсутствуют
60	475477.66	1351846.32	данные отсутствуют	данные отсутствуют

Государственный регистратор		ФГИС ЕГРН
полное наименование должности	подпись	инициалы, фамилия

М.П.

Выписка из Единого государственного реестра недвижимости об объекте недвижимости
Описание местоположения земельного участка

Земельный участок			
(вид объекта недвижимости)			
Лист № __ Раздела 3.2	Всего листов раздела 3.2 : __	Всего разделов: __	Всего листов выписки: __
14.05.2020 № 99/2020/328149672			
Кадастровый номер:		50:08:0000000:332	

Сведения о характерных точках границы земельного участка				
Система координат: Зона №				
Номер точки	Координаты		Описание закрепления на местности	Средняя квадратическая погрешность определения координат характерных точек границ земельного участка, м
	X	Y		
1	2	3	4	5
61	475474.01	1351805.5	данные отсутствуют	данные отсутствуют
62	475473.26	1351793.56	данные отсутствуют	данные отсутствуют
63	475432.08	1351848.74	данные отсутствуют	данные отсутствуют
64	475409.64	1351797.35	данные отсутствуют	данные отсутствуют
65	475383.52	1351725.41	данные отсутствуют	данные отсутствуют
66	475372.93	1351691.01	данные отсутствуют	данные отсутствуют
67	475367.7	1351674.02	данные отсутствуют	данные отсутствуют
68	475370.95	1351671.91	данные отсутствуют	данные отсутствуют
69	475386.54	1351661.74	данные отсутствуют	данные отсутствуют
70	475386.56	1351679.24	данные отсутствуют	данные отсутствуют
71	475425.4	1351688.8	данные отсутствуют	данные отсутствуют
72	475454.42	1351695.95	данные отсутствуют	данные отсутствуют
73	475504.26	1351668.48	данные отсутствуют	данные отсутствуют
74	475502.83	1351665.29	данные отсутствуют	данные отсутствуют
75	475500.56	1351644.81	данные отсутствуют	данные отсутствуют

Государственный регистратор		ФГИС ЕГРН
полное наименование должности	подпись	инициалы, фамилия

М.П.

Выписка из Единого государственного реестра недвижимости об объекте недвижимости
Описание местоположения земельного участка

Земельный участок			
(вид объекта недвижимости)			
Лист № __ Раздела 3.2	Всего листов раздела 3.2 : __	Всего разделов: __	Всего листов выписки: __
14.05.2020 № 99/2020/328149672			
Кадастровый номер:		50:08:0000000:332	

Сведения о характерных точках границы земельного участка				
Система координат: Зона №				
Номер точки	Координаты		Описание закрепления на местности	Средняя квадратическая погрешность определения координат характерных точек границ земельного участка, м
	X	Y		
1	2	3	4	5
76	475494.06	1351628.42	данные отсутствуют	данные отсутствуют
77	475490.09	1351626.09	данные отсутствуют	данные отсутствуют
78	475455.02	1351605.43	данные отсутствуют	данные отсутствуют
79	475448.04	1351596.82	данные отсутствуют	данные отсутствуют
80	475457.86	1351589.88	данные отсутствуют	данные отсутствуют
81	475469.53	1351604.27	данные отсутствуют	данные отсутствуют
82	475496.25	1351620.26	данные отсутствуют	данные отсутствуют
83	475498.82	1351619.85	данные отсутствуют	данные отсутствуют
84	475499.03	1351620.89	данные отсутствуют	данные отсутствуют
85	475497	1351621.3	данные отсутствуют	данные отсутствуют
86	475492.82	1351624.71	данные отсутствуют	данные отсутствуют
87	475475.99	1351614.08	данные отсутствуют	данные отсутствуют
88	475475.46	1351614.93	данные отсутствуют	данные отсутствуют
89	475474.93	1351615.78	данные отсутствуют	данные отсутствуют
90	475492.96	1351627.17	данные отсутствуют	данные отсутствуют

Государственный регистратор		ФГИС ЕГРН
полное наименование должности	подпись	инициалы, фамилия

М.П.

Выписка из Единого государственного реестра недвижимости об объекте недвижимости
Описание местоположения земельного участка

Земельный участок			
(вид объекта недвижимости)			
Лист № __ Раздела 3.2	Всего листов раздела 3.2 : __	Всего разделов: __	Всего листов выписки: __
14.05.2020 № 99/2020/328149672			
Кадастровый номер:		50:08:0000000:332	

Сведения о характерных точках границы земельного участка				
Система координат: Зона №				
Номер точки	Координаты		Описание закрепления на местности	Средняя квадратическая погрешность определения координат характерных точек границ земельного участка, м
	X	Y		
1	2	3	4	5
91	475497.88	1351623.16	данные отсутствуют	данные отсутствуют
92	475500.4	1351622.65	данные отсутствуют	данные отсутствуют
93	475518	1351619.49	данные отсутствуют	данные отсутствуют
94	475517.39	1351614.55	данные отсутствуют	данные отсутствуют
95	475516.82	1351610.61	данные отсутствуют	данные отсутствуют
96	475515.78	1351603.6	данные отсутствуют	данные отсутствуют
97	475514.64	1351596.21	данные отсутствуют	данные отсутствуют
98	475512.96	1351584.66	данные отсутствуют	данные отсутствуют
99	475512.07	1351567.3	данные отсутствуют	данные отсутствуют
100	475511.56	1351557.3	данные отсутствуют	данные отсутствуют
101	475510.95	1351552.37	данные отсутствуют	данные отсутствуют
102	475513.5	1351550.57	данные отсутствуют	данные отсутствуют
103	475515.97	1351573.33	данные отсутствуют	данные отсутствуют
104	475531.97	1351572.87	данные отсутствуют	данные отсутствуют
105	475532.79	1351577.79	данные отсутствуют	данные отсутствуют

Государственный регистратор		ФГИС ЕГРН
полное наименование должности	подпись	инициалы, фамилия

М.П.

Выписка из Единого государственного реестра недвижимости об объекте недвижимости
Описание местоположения земельного участка

Земельный участок			
(вид объекта недвижимости)			
Лист № __ Раздела 3.2	Всего листов раздела 3.2 : __	Всего разделов: __	Всего листов выписки: __
14.05.2020 № 99/2020/328149672			
Кадастровый номер:		50:08:0000000:332	

Сведения о характерных точках границы земельного участка				
Система координат: Зона №				
Номер точки	Координаты		Описание закрепления на местности	Средняя квадратическая погрешность определения координат характерных точек границ земельного участка, м
	X	Y		
1	2	3	4	5
106	475528.82	1351577.9	данные отсутствуют	данные отсутствуют
107	475526.82	1351577.96	данные отсутствуют	данные отсутствуют
108	475530.67	1351605.49	данные отсутствуют	данные отсутствуют
109	475531.25	1351625.87	данные отсутствуют	данные отсутствуют
110	475531.91	1351649.16	данные отсутствуют	данные отсутствуют
111	475533.55	1351659.85	данные отсутствуют	данные отсутствуют
112	475550.24	1351683.46	данные отсутствуют	данные отсутствуют
113	475578.58	1351675.17	данные отсутствуют	данные отсутствуют
114	475585.3	1351673.2	данные отсутствуют	данные отсутствуют
115	475628.99	1351671.51	данные отсутствуют	данные отсутствуют
116	475644.04	1351670.92	данные отсутствуют	данные отсутствуют
117	475680.3	1351669.51	данные отсутствуют	данные отсутствуют
118	475713.17	1351668.23	данные отсутствуют	данные отсутствуют
119	475713.73	1351668.21	данные отсутствуют	данные отсутствуют
120	475760.6	1351666.38	данные отсутствуют	данные отсутствуют

Государственный регистратор		ФГИС ЕГРН
полное наименование должности	подпись	инициалы, фамилия

М.П.

Выписка из Единого государственного реестра недвижимости об объекте недвижимости
Описание местоположения земельного участка

Земельный участок			
(вид объекта недвижимости)			
Лист № __ Раздела 3.2	Всего листов раздела 3.2 : __	Всего разделов: __	Всего листов выписки: __
14.05.2020 № 99/2020/328149672			
Кадастровый номер:		50:08:0000000:332	

Сведения о характерных точках границы земельного участка				
Система координат: Зона №				
Номер точки	Координаты		Описание закрепления на местности	Средняя квадратическая погрешность определения координат характерных точек границ земельного участка, м
	X	Y		
1	2	3	4	5
121	475778.2	1351665.7	данные отсутствуют	данные отсутствуют
122	475803.9	1351629.83	данные отсутствуют	данные отсутствуют
123	475783.33	1351608.66	данные отсутствуют	данные отсутствуют
124	475778.97	1351604.18	данные отсутствуют	данные отсутствуют
125	475819.12	1351569.71	данные отсутствуют	данные отсутствуют
126	475810.74	1351559.66	данные отсутствуют	данные отсутствуют
127	475509.09	1351553.68	данные отсутствуют	данные отсутствуют
128	475509.56	1351557.48	данные отсутствуют	данные отсутствуют
129	475510.13	1351568.69	данные отсутствуют	данные отсутствуют
130	475510.96	1351584.86	данные отсутствуют	данные отсутствуют
131	475512.66	1351596.51	данные отсутствуют	данные отсутствуют
132	475513.8	1351603.9	данные отсутствуют	данные отсутствуют
133	475514.84	1351610.91	данные отсутствуют	данные отсутствуют
134	475515.41	1351614.81	данные отсутствуют	данные отсутствуют
135	475515.78	1351617.85	данные отсутствуют	данные отсутствуют

Государственный регистратор		ФГИС ЕГРН
полное наименование должности	подпись	инициалы, фамилия

М.П.

Выписка из Единого государственного реестра недвижимости об объекте недвижимости
Описание местоположения земельного участка

Земельный участок			
<small>(вид объекта недвижимости)</small>			
Лист № __ Раздела 3.2	Всего листов раздела 3.2 : __	Всего разделов: __	Всего листов выписки: __
14.05.2020 № 99/2020/328149672			
Кадастровый номер:		50:08:0000000:332	

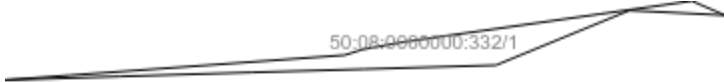
Сведения о характерных точках границы земельного участка				
Система координат: Зона №				
Номер точки	Координаты		Описание закрепления на местности	Средняя квадратическая погрешность определения координат характерных точек границ земельного участка, м
	X	Y		
1	2	3	4	5
136	475502.36	1351620.27	данные отсутствуют	данные отсутствуют
137	475501	1351620.51	данные отсутствуют	данные отсутствуют
138	475500.8	1351619.53	данные отсутствуют	данные отсутствуют
139	475502.2	1351619.3	данные отсутствуют	данные отсутствуют
140	475491.29	1351566.25	данные отсутствуют	данные отсутствуют
141	475501.62	1351558.95	данные отсутствуют	данные отсутствуют
142	475522.15	1351544.45	данные отсутствуют	данные отсутствуют
143	475522.47	1351546.82	данные отсутствуют	данные отсутствуют
144	475525.44	1351568.06	данные отсутствуют	данные отсутствуют
145	475520.45	1351568.2	данные отсутствуют	данные отсутствуют
146	475518.18	1351547.26	данные отсутствуют	данные отсутствуют

Государственный регистратор		ФГИС ЕГРН
полное наименование должности	подпись	инициалы, фамилия

М.П.

Выписка из Единого государственного реестра недвижимости об объекте недвижимости
Сведения о частях земельного участка

Земельный участок			
(вид объекта недвижимости)			
Лист № __ Раздела 4	Всего листов раздела 4 : __	Всего разделов: __	Всего листов выписки: __
14.05.2020 № 99/2020/328149672			
Кадастровый номер:		50:08:0000000:332	

План (чертеж, схема) части земельного участка	Учетный номер части: 50:08:0000000:332/1		
			
Масштаб 1: данные отсутствуют	Условные обозначения:		

Государственный регистратор		ФГИС ЕГРН
полное наименование должности	подпись	инициалы, фамилия

М.П.

Выписка из Единого государственного реестра недвижимости об объекте недвижимости
Сведения о частях земельного участка

Земельный участок			
<small>(вид объекта недвижимости)</small>			
Лист № __ Раздела 4.1	Всего листов раздела 4.1 : __	Всего разделов: __	Всего листов выписки: __
14.05.2020 № 99/2020/328149672			
Кадастровый номер:		50:08:0000000:332	

Учетный номер части	Площадь (м ²)	Содержание ограничения в использовании или ограничения права на объект недвижимости или обременения объекта недвижимости
1	2	3
1	2787	Ограничения прав на земельный участок, предусмотренные статьями 56, 56.1 Земельного кодекса Российской Федерации, 50.00.2.674, Постановление Правительства Российской Федерации №160 от 24.02.2009 "О порядке установления охранных зон объектов электросетевого хозяйства и особых условий использования земельных участков, расположенных в границах таких зон" (вместе с "Правилами установ № 160 от 24.02.2009

Государственный регистратор		ФГИС ЕГРН
полное наименование должности	подпись	инициалы, фамилия

М.П.

Выписка из Единого государственного реестра недвижимости об объекте недвижимости
Сведения о частях земельного участка

Земельный участок			
<small>(вид объекта недвижимости)</small>			
Лист № __ Раздела 4.2	Всего листов раздела 4.2 : __	Всего разделов: __	Всего листов выписки: __
14.05.2020 № 99/2020/328149672			
Кадастровый номер:		50:08:0000000:332	

Сведения о характерных точках границы части (частей) земельного участка				
Учетный номер части: 1				
Система координат: МСК-50, зона 1				
Зона №				
Номер точки	Координаты, м		Описание закрепления на местности	Средняя квадратическая погрешность определения координат характерных точек границы части земельного участка, м
	X	Y		
1	2	3	4	5
19	475926.1	1352343.99	данные отсутствуют	данные отсутствуют
20	475936.93	1352491.77	данные отсутствуют	данные отсутствуют
21	475940	1352501.47	данные отсутствуют	данные отсутствуют
22	475944.09	1352524.13	данные отсутствуют	данные отсутствуют
23	475958.93	1352628.72	данные отсутствуют	данные отсутствуют
24	475965.98	1352678.43	данные отсутствуют	данные отсутствуют
147	475923.54	1352309.09	данные отсутствуют	данные отсутствуют
148	475925.49	1352371.23	данные отсутствуют	0.1
149	475927.66	1352441.61	данные отсутствуют	0.1
150	475929.39	1352501.79	данные отсутствуют	0.1
151	475931.52	1352573.13	данные отсутствуют	0.1
152	475960.91	1352644.83	данные отсутствуют	0.1
153	475958.42	1352694.23	данные отсутствуют	0.1
154	475958.33	1352696.27	данные отсутствуют	данные отсутствуют

Государственный регистратор		ФГИС ЕГРН
полное наименование должности	подпись	инициалы, фамилия

М.П.