

КОММЕРЧЕСКОЕ ПРЕДЛОЖЕНИЕ

Торги

Ссылка на торги: https://catalog.lot-online.ru/index.php?dispatch=products.view&product_id=625664

Аукцион

Период приема заявок: 25.11.2021 - 26.12.2021
Время проведения процедуры: 30.12.2021 - 30.12.2021
Начальная цена: 129 000.00 руб.

Земельный участок, 1500 кв.м. г.о. Ревда

Земельный участок

Кадастровый номер: [66:21:1401002:1110](#)

Категория земель: Земли поселений (земли населенных пунктов) для ведения личного подсобного хозяйства (полевой участок)

Земельный участок по адресу: [Свердловская область, городской округ Ревда, севернее с. Кунгурка, урочище Дегтяные, сектор Н, участок № 30](#)

Уточненная площадь: 1 500 кв.м.

Межевание: Проведено

Форма собственности: Частная собственность

Статус: Учетный

Дата внесения в ЕГРН: 15.05.2012

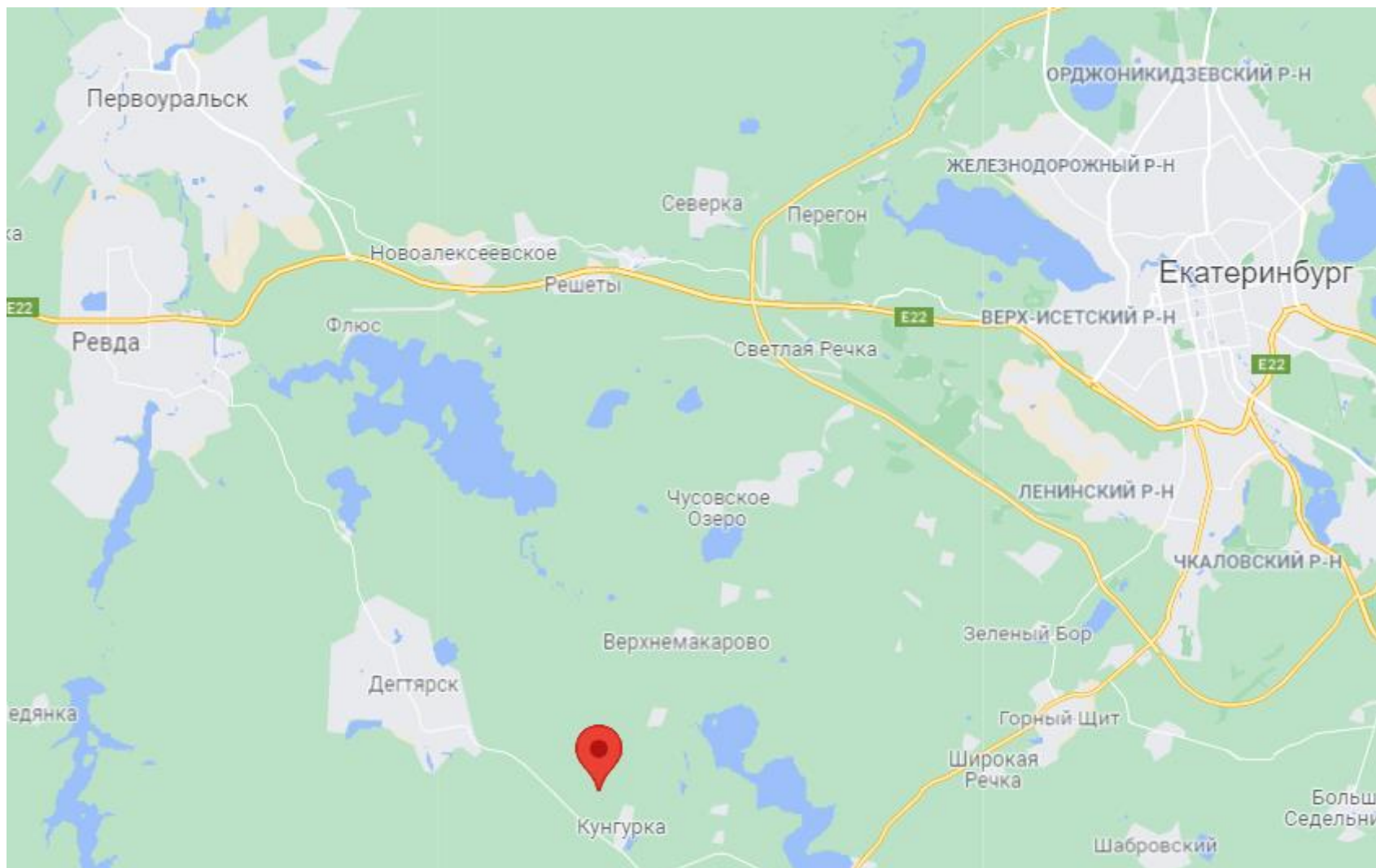
Координаты: [56.662628](#), [60.221054](#)

Инфраструктура: Магазины, медпункт, детский сад, аптеки, рынки, школа, автозаправка, отделение банка, отделение почты наличествуют в ближайших населенных пунктах.

Благоустройство: Территория поселка чистая, освещенная вечером и ночью, зеленая, ухоженная. Организованы чистка от снега в зимний период, вывоз отходов, уборка территории. К каждому наделу подводятся все необходимые инженерные сети и коммуникации: электросеть, газ, водопровод, водоотведение. Населенный пункт профессионально охраняется. К поселку проходит хороший путь от автотрассы, на территории организованы асфальтированные проулки и улицы.

Транспортная доступность

Рядом с земельным участком проходит Дегтярский тракт. Хорошая сеть автодорог и замечательная транспортная доступность делает населенный пункт замечательным вариантом для приобретения здесь участка земли. Земельный участок расположен в Поселке "Урочище Дегтянье", около села Кунгурка в 33 км от Екатеринбурга. Несомненное преимущество места нахождения комплекса - это экологичность и живописные природные виды района. Отличная природа этого края с красивейшими сосновыми лесами, реками и озерами не оставит никого равнодушным и сотворит все условия для приятной жизни.



МЕСТОПОЛОЖЕНИЕ

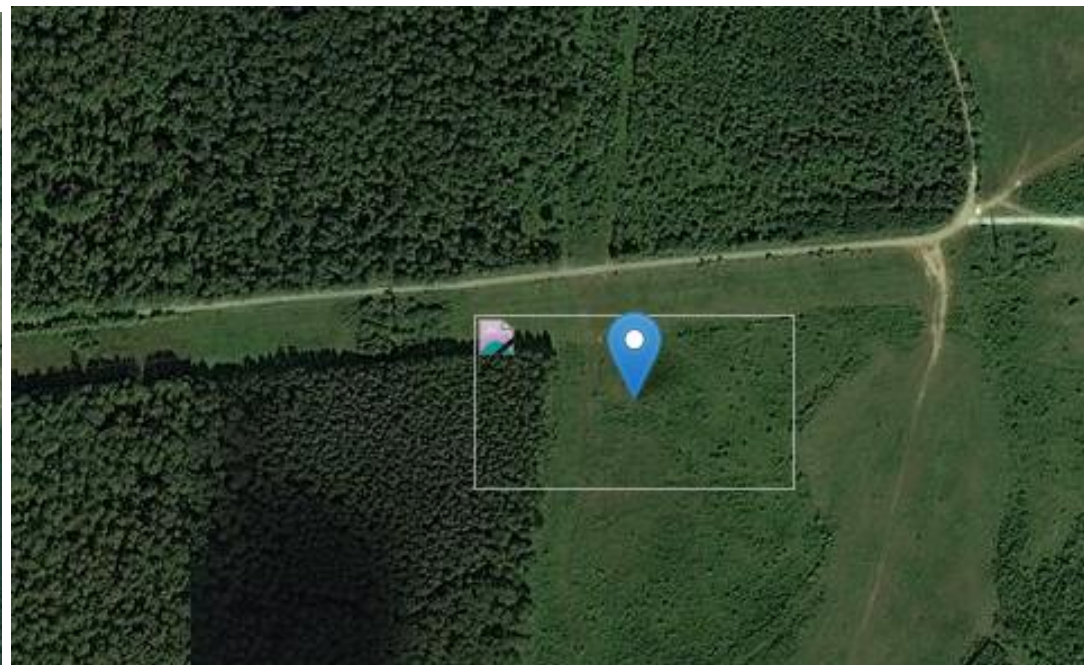
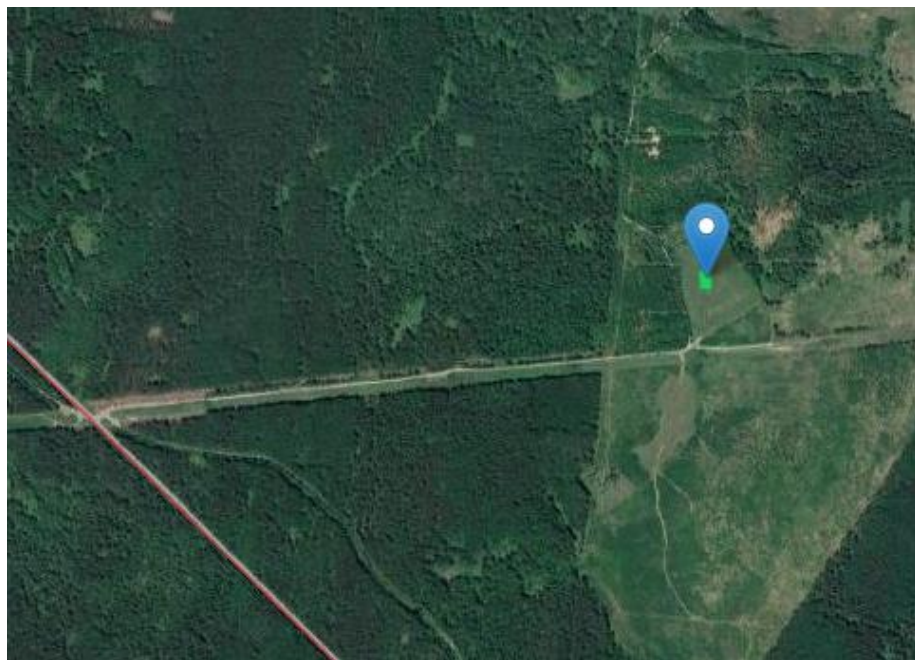


ФОТО ОБЪЕКТА



Земельный участок

вид объекта недвижимости

Лист № 1 раздела 3

Всего листов раздела 3: 1

Всего разделов: 3

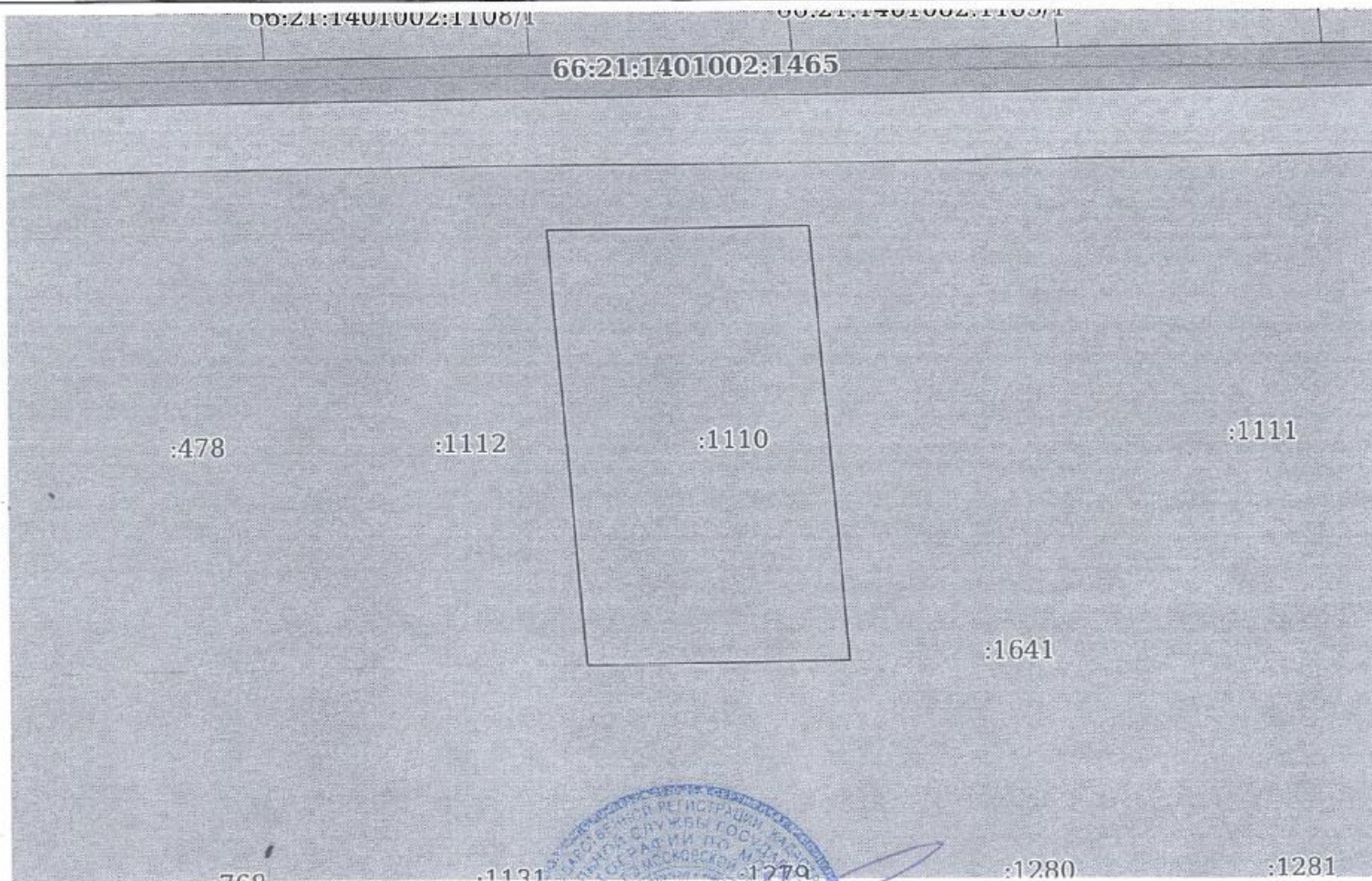
Всего листов выписки: 3

16 марта 2021г.

Кадастровый номер:

66:21:1401002:1110

План (чертеж, схема) земельного участка



Масштаб 1:200

Условные обозначения:



Генеральный Ж П

Информация об объекте