ФГИС ЕГРН

полное наименование органа регистрации прав

Раздел 1

Выписка из Единого государственного реестра недвижимости об объекте недвижимости

Сведения о характеристиках объекта недвижимости

На основании запроса от 25.03.2021 г., поступившего на рассмотрение 26.03.2021 г., сообщаем, что согласно записям Единого государственного реестра недвижимости:

Земельный участок			
(вид объекта недвижимости)			
Лист № ___ Раздела **1**	Всего листов раздела **1 :** ___	Всего разделов: ___	Всего листов выписки: ___
26.03.2021 № 99/2021/383601453			
Кадастровый номер:		**02:66:000000:14 (единое землепользование)**	

Номер кадастрового квартала:	02:66:000000
Дата присвоения кадастрового номера:	11.04.2007
Ранее присвоенный государственный учетный номер:	Иной номер: 02:66:000000:0014
Адрес:	Республика Башкортостан, г. Нефтекамск, ул. Янаульская, д. 8
Площадь:	4825 кв. м
Кадастровая стоимость, руб.:	6339471
Кадастровые номера расположенных в пределах земельного участка объектов недвижимости:	02:72:000000:312, 02:66:010209:811, 02:66:010209:388, 02:66:010209:389
Кадастровые номера объектов недвижимости, из которых образован объект недвижимости:	данные отсутствуют
Кадастровые номера образованных объектов недвижимости:	данные отсутствуют
Сведения о включении объекта недвижимости в состав предприятия как имущественного комплекса:	

Государственный регистратор		ФГИС ЕГРН
полное наименование должности	подпись	инициалы, фамилия

М.П.

Выписка из Единого государственного реестра недвижимости об объекте недвижимости

Сведения о характеристиках объекта недвижимости

Земельный участок			
(вид объекта недвижимости)			
Лист № ___ Раздела **1**	Всего листов раздела **1**: ___	Всего разделов: ___	Всего листов выписки: ___
26.03.2021 № 99/2021/383601453			
Кадастровый номер:		**02:66:000000:14 (единое землепользование)**	

Категория земель:	Земли населённых пунктов
Виды разрешенного использования:	Для размещения комплексной автозаправочной станции
Сведения о кадастровом инженере:	данные отсутствуют
Сведения о лесах, водных объектах и об иных природных объектах, расположенных в пределах земельного участка:	данные отсутствуют
Сведения о том, что земельный участок полностью или частично расположен в границах зоны с особыми условиями использования территории или территории объекта культурного наследия	данные отсутствуют
Сведения о том, что земельный участок расположен в границах особой экономической зоны, территории опережающего социально-экономического развития, зоны территориального развития в Российской Федерации, игорной зоны:	данные отсутствуют
Сведения о том, что земельный участок расположен в границах особо охраняемой природной территории, охотничьих угодий, лесничеств, лесопарков:	данные отсутствуют
Сведения о результатах проведения государственного земельного надзора:	данные отсутствуют
Сведения о расположении земельного участка в границах территории, в отношении которой утвержден проект межевания территории:	данные отсутствуют

Государственный регистратор		ФГИС ЕГРН
полное наименование должности	подпись	инициалы, фамилия

М.П.

Выписка из Единого государственного реестра недвижимости об объекте недвижимости

Сведения о характеристиках объекта недвижимости

Земельный участок			
(вид объекта недвижимости)			
Лист № ___ Раздела **1**	Всего листов раздела **1**: ___	Всего разделов: ___	Всего листов выписки: ___
26.03.2021 № 99/2021/383601453			
Кадастровый номер:		**02:66:000000:14 (единое землепользование)**	

Условный номер земельного участка:	данные отсутствуют
Сведения о принятии акта и (или) заключении договора, предусматривающих предоставление в соответствии с земельным законодательством исполнительным органом государственной власти или органом местного самоуправления находящегося в государственной или муниципальной собственности земельного участка для строительства наемного дома социального использования или наемного дома коммерческого использования:	данные отсутствуют
Сведения о том, что земельный участок или земельные участки образованы на основании решения об изъятии земельного участка и (или) расположенного на нем объекта недвижимости для государственных или муниципальных нужд:	данные отсутствуют
Сведения о том, что земельный участок образован из земель или земельного участка, государственная собственность на которые не разграничена:	данные отсутствуют
Сведения о наличии земельного спора о местоположении границ земельных участков:	данные отсутствуют
Статус записи об объекте недвижимости:	Сведения об объекте недвижимости имеют статус "актуальные, ранее учтенные"
Особые отметки:	Сведения о видах разрешенного использовании имеют статус «Актуальные незасвидетельствованные». Право (ограничение права, обременение объекта недвижимости) зарегистрировано на данный объект недвижимости с видами разрешенного использования отсутствует. Сведения необходимые для заполнения раздела 3.1 отсутствуют. Список кадастровых номеров (площадей) обособленных (условных) участков, входящих в единое землепользование: 02:66:010411:131 (4671кв.м) , 02:66:010209:22 (67кв.м) , 02:66:010209:21 (88кв.м) .
Получатель выписки:	ПУБЛИЧНОЕ АКЦИОНЕРНОЕ ОБЩЕСТВО БАНК "ФИНАНСОВАЯ КОРПОРАЦИЯ ОТКРЫТИЕ" ИНН 7706092528

Государственный регистратор		ФГИС ЕГРН
полное наименование должности	подпись	инициалы, фамилия

М.П.

Выписка из Единого государственного реестра недвижимости об объекте недвижимости

Сведения о зарегистрированных правах

Земельный участок			
(вид объекта недвижимости)			
Лист № ___ Раздела **2**	Всего листов раздела **2 :** ___	Всего разделов: ___	Всего листов выписки: ___
26.03.2021 № 99/2021/383601453			
Кадастровый номер:		**02:66:000000:14 (единое землепользование)**	

1.	Правообладатель (правообладатели):		1.1.	данные о правообладателе отсутствуют
2.	Вид, номер и дата государственной регистрации права:		2.1.	не зарегистрировано
3.	Ограничение прав и обременение объекта недвижимости:			
	3.1.1.	вид:	Ипотека	
		дата государственной регистрации:	29.05.2014	
		номер государственной регистрации:	02-04-13/014/2014-686	
		срок, на который установлено ограничение прав и обременение объекта недвижимости:	с 29.05.2014 по 31.08.2014	
		лицо, в пользу которого установлено ограничение прав и обременение объекта недвижимости:	Открытое акционерное общество "РОСТ БАНК", ИНН: 1658063033	
		основание государственной регистрации:	'Договор об ипотеке (залоге недвижимости)' №Ф-376-и6 от 23.05.2014	
	3.1.2.	вид:	Ипотека	
		дата государственной регистрации:	19.05.2014	
		номер государственной регистрации:	02-04-13/019/2014-340	
		срок, на который установлено ограничение прав и обременение объекта недвижимости:	с 19.05.2014 по 14.05.2015	
		лицо, в пользу которого установлено ограничение прав и обременение объекта недвижимости:	Открытое акционерное общество "РОСТ БАНК", ИНН: 1658063033	
		основание государственной регистрации:	'Договор об ипотеке (залоге недвижимости)' №Ф-367-и5 от 15.05.2014	

Государственный регистратор		ФГИС ЕГРН
полное наименование должности	подпись	инициалы, фамилия

М.П.

Земельный участок			
(вид объекта недвижимости)			
Лист № ___ Раздела **2**	Всего листов раздела **2 :** ___	Всего разделов: ___	Всего листов выписки: ___
26.03.2021 № 99/2021/383601453			
Кадастровый номер:		**02:66:000000:14 (единое землепользование)**	

3.1.3.	вид:	Ипотека
	дата государственной регистрации:	22.01.2014
	номер государственной регистрации:	02-04-13/003/2014-185
	срок, на который установлено ограничение прав и обременение объекта недвижимости:	с 16.01.2014 по 15.01.2015
	лицо, в пользу которого установлено ограничение прав и обременение объекта недвижимости:	Открытое акционерное общество "РОСТ БАНК", ИНН: 1658063033
	основание государственной регистрации:	'Договор об ипотеке (залог недвижимости)' №Ф-269-и-2 от 16.01.2014
3.1.4.	вид:	Ипотека
	дата государственной регистрации:	24.10.2013
	номер государственной регистрации:	02-04-13/033/2013-873
	срок, на который установлено ограничение прав и обременение объекта недвижимости:	с 24.10.2013 до 20.01.2014
	лицо, в пользу которого установлено ограничение прав и обременение объекта недвижимости:	Открытое акционерное общество "РОСТ БАНК", ИНН: 1658063033
	основание государственной регистрации:	'Договор об ипотеке (залоге недвижимости)' №Ф89-и-2 от 09.09.2013
3.1.5.	вид:	Ипотека
	дата государственной регистрации:	17.04.2013
	номер государственной регистрации:	02-04-13/003/2013-175
	срок, на который установлено ограничение прав и обременение объекта недвижимости:	с 17.04.2013 по 09.01.2014
	лицо, в пользу которого установлено ограничение прав и обременение объекта недвижимости:	Открытое акционерное общество "РОСТ БАНК", ИНН: 1658063033
	основание государственной регистрации:	'Договор об ипотеке (залоге недвижимости)' №Ф - 89 - и от 10.04.2013

Государственный регистратор		ФГИС ЕГРН
полное наименование должности	подпись	инициалы, фамилия

М.П.

Земельный участок			
(вид объекта недвижимости)			
Лист № ___ Раздела **2**	Всего листов раздела **2 :** ___	Всего разделов: ___	Всего листов выписки: ___
26.03.2021 № 99/2021/383601453			
Кадастровый номер:		**02:66:000000:14 (единое землепользование)**	

	3.1.6.	вид:	Аренда (в том числе, субаренда)
		дата государственной регистрации:	22.03.2001
		номер государственной регистрации:	02:01:427:16/3.2001:453.1
		срок, на который установлено ограничение прав и обременение объекта недвижимости:	с 06.08.1999 до 06.08.2051
		лицо, в пользу которого установлено ограничение прав и обременение объекта недвижимости:	Акционерное общество "Интеграл", ИНН: 0253005063
		основание государственной регистрации:	'Договор аренды земель города Нефтекамска' №413/1 от 02.09.1999
4.	Договоры участия в долевом строительстве:		не зарегистрировано
5.	Заявленные в судебном порядке права требования:		данные отсутствуют
6.	Сведения о возражении в отношении зарегистрированного права:		данные отсутствуют
7.	Сведения о наличии решения об изъятии объекта недвижимости для государственных и муниципальных нужд:		данные отсутствуют
8.	Сведения о невозможности государственной регистрации без личного участия правообладателя или его законного представителя:		
9.	Правопритязания и сведения о наличии поступивших, но не рассмотренных заявлений о проведении государственной регистрации права (перехода, прекращения права), ограничения права или обременения объекта недвижимости, сделки в отношении объекта недвижимости:		данные отсутствуют
10.	Сведения об осуществлении государственной регистрации сделки, права, ограничения права без необходимого в силу закона согласия третьего лица, органа:		данные отсутствуют
11.	Сведения о невозможности государственной регистрации перехода, прекращения, ограничения права на земельный участок из земель сельскохозяйственного назначения:		

Государственный регистратор		ФГИС ЕГРН
полное наименование должности	подпись	инициалы, фамилия

М.П.

Выписка из Единого государственного реестра недвижимости об объекте недвижимости

Описание местоположения земельного участка

Земельный участок			
(вид объекта недвижимости)			
Лист № ___ Раздела **3**	Всего листов раздела **3 :** ___	Всего разделов: ___	Всего листов выписки: ___
26.03.2021 № 99/2021/383601453			
Кадастровый номер:		**02:66:000000:14 (единое землепользование)**	

План (чертеж, схема) земельного участка			

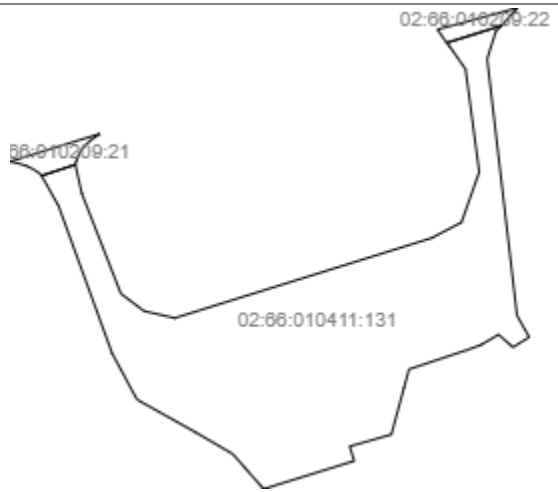

Масштаб 1: данные отсутствуют	Условные обозначения:		

Государственный регистратор		ФГИС ЕГРН
полное наименование должности	подпись	инициалы, фамилия

М.П.

Выписка из Единого государственного реестра недвижимости об объекте недвижимости

Описание местоположения земельного участка

Земельный участок			
(вид объекта недвижимости)			
Лист № ___ Раздела **3**	Всего листов раздела **3 :** ___	Всего разделов: ___	Всего листов выписки: ___
26.03.2021 № 99/2021/383601453			
Кадастровый номер:		**02:66:000000:14 (единое землепользование)**	

План (чертеж, схема) земельного участка			
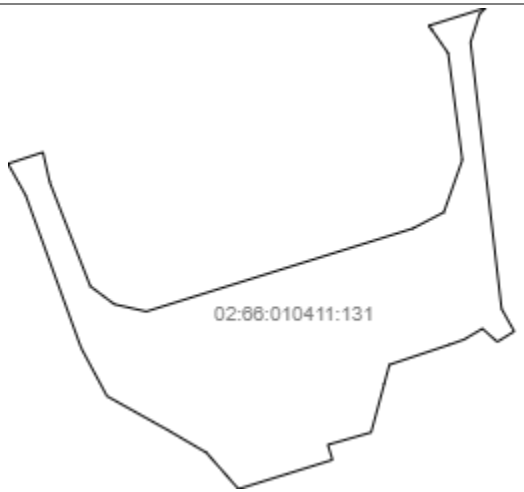			
Масштаб 1: данные отсутствуют	Условные обозначения:		

Государственный регистратор		ФГИС ЕГРН
полное наименование должности	подпись	инициалы, фамилия

М.П.

Выписка из Единого государственного реестра недвижимости об объекте недвижимости

Описание местоположения земельного участка

Земельный участок			
(вид объекта недвижимости)			
Лист № ___ Раздела **3**	Всего листов раздела **3 :** ___	Всего разделов: ___	Всего листов выписки: ___
26.03.2021 № 99/2021/383601453			
Кадастровый номер:		**02:66:000000:14 (единое землепользование)**	

План (чертеж, схема) земельного участка

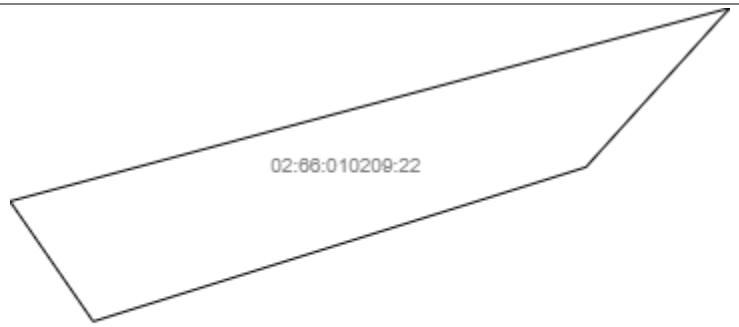

Масштаб 1: данные отсутствуют	Условные обозначения:		

Государственный регистратор		ФГИС ЕГРН
полное наименование должности	подпись	инициалы, фамилия

М.П.

Выписка из Единого государственного реестра недвижимости об объекте недвижимости

Описание местоположения земельного участка

Земельный участок			
(вид объекта недвижимости)			
Лист № ___ Раздела **3**	Всего листов раздела **3 :** ___	Всего разделов: ___	Всего листов выписки: ___
26.03.2021 № 99/2021/383601453			
Кадастровый номер:		**02:66:000000:14 (единое землепользование)**	

План (чертеж, схема) земельного участка			
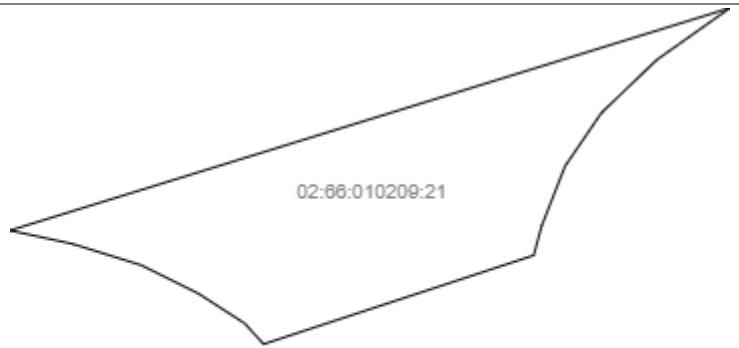			
Масштаб 1: данные отсутствуют	Условные обозначения:		

Государственный регистратор		ФГИС ЕГРН
полное наименование должности	подпись	инициалы, фамилия

М.П.

Выписка из Единого государственного реестра недвижимости об объекте недвижимости

Описание местоположения земельного участка

Земельный участок			
(вид объекта недвижимости)			
Лист № ___ Раздела **3.2**	Всего листов раздела **3.2 :** ___	Всего разделов: ___	Всего листов выписки: ___
26.03.2021 № 99/2021/383601453			
Кадастровый номер:		**02:66:000000:14 (единое землепользование)**	

Сведения о характерных точках границы земельного участка

Система координат:
Зона №

Номер точки	Координаты		Описание закрепления на местности	Средняя квадратическая погрешность определения координат характерных точек границ земельного участка, м
	X	Y		
1	2	3	4	5
1	810624.88	1253710.9	данные отсутствуют	данные отсутствуют
2	810623.58	1253707.24	данные отсутствуют	данные отсутствуют
3	810618.54	1253692.08	данные отсутствуют	данные отсутствуют
4	810613.74	1253690.78	данные отсутствуют	данные отсутствуют
5	810601.52	1253687.47	данные отсутствуют	данные отсутствуют
6	810598.42	1253676.57	данные отсутствуют	данные отсутствуют
7	810594.63	1253677.75	данные отсутствуют	данные отсутствуют
8	810587.31	1253654.06	данные отсутствуют	данные отсутствуют
9	810596.43	1253646.01	данные отсутствуют	данные отсутствуют
10	810602.07	1253636.34	данные отсутствуют	данные отсутствуют
11	810610.64	1253620.96	данные отсутствуют	данные отсутствуют
12	810622.68	1253614.48	данные отсутствуют	данные отсутствуют
13	810661.13	1253600.47	данные отсутствуют	данные отсутствуют
14	810669.04	1253596.03	данные отсутствуют	0.3
15	810671.93	1253604.84	данные отсутствуют	0.3

Государственный регистратор		ФГИС ЕГРН
полное наименование должности	подпись	инициалы, фамилия

М.П.

Выписка из Единого государственного реестра недвижимости об объекте недвижимости

Описание местоположения земельного участка

Земельный участок			
(вид объекта недвижимости)			
Лист № ___ Раздела **3.2**	Всего листов раздела **3.2 :** ___	Всего разделов: ___	Всего листов выписки: ___
26.03.2021 № 99/2021/383601453			
Кадастровый номер:		**02:66:000000:14 (единое землепользование)**	

Сведения о характерных точках границы земельного участка

Система координат:
Зона №

Номер точки	Координаты		Описание закрепления на местности	Средняя квадратическая погрешность определения координат характерных точек границ земельного участка, м
	X	Y		
1	2	3	4	5
16	810664.4	1253606.54	данные отсутствуют	данные отсутствуют
17	810638.26	1253616.76	данные отсутствуют	данные отсутствуют
18	810633.72	1253622.81	данные отсутствуют	данные отсутствуют
19	810631.91	1253630.87	данные отсутствуют	данные отсутствуют
20	810652.78	1253697.99	данные отсутствуют	данные отсутствуют
21	810656.86	1253705.79	данные отсутствуют	данные отсутствуют
22	810670	1253710.44	данные отсутствуют	данные отсутствуют
23	810696.85	1253706.86	данные отсутствуют	данные отсутствуют
24	810702.74	1253702.73	данные отсутствуют	данные отсутствуют
25	810703.7	1253701.93	данные отсутствуют	0.3
26	810708.18	1253716.26	данные отсутствуют	0.3
27	810706.67	1253714.78	данные отсутствуют	данные отсутствуют
28	810699.55	1253712.51	данные отсутствуют	данные отсутствуют
29	810632.58	1253720.32	данные отсутствуют	данные отсутствуют
30	810626.91	1253723.51	данные отсутствуют	данные отсутствуют

Государственный регистратор		ФГИС ЕГРН
полное наименование должности	подпись	инициалы, фамилия

М.П.

Выписка из Единого государственного реестра недвижимости об объекте недвижимости

Описание местоположения земельного участка

Земельный участок			
(вид объекта недвижимости)			
Лист № ___ Раздела **3.2**	Всего листов раздела **3.2 :** ___	Всего разделов: ___	Всего листов выписки: ___
26.03.2021 № 99/2021/383601453			
Кадастровый номер:		**02:66:000000:14 (единое землепользование)**	

Сведения о характерных точках границы земельного участка

Система координат:
Зона №

Номер точки	Координаты		Описание закрепления на местности	Средняя квадратическая погрешность определения координат характерных точек границ земельного участка, м
	X	Y		
1	2	3	4	5
31	810624.28	1253719.25	данные отсутствуют	данные отсутствуют
32	810627.6	1253715.5	данные отсутствуют	данные отсутствуют
33	810707.19	1253699.51	данные отсутствуют	0.3
34	810712.8	1253720.45	данные отсутствуют	0.3
35	810669.71	1253595.42	данные отсутствуют	0.1
36	810670.69	1253593.9	данные отсутствуют	0.1
37	810671.61	1253592.04	данные отсутствуют	0.1
38	810672.3	1253589.81	данные отсутствуют	0.1
39	810672.74	1253587.76	данные отсутствуют	0.1
40	810679.98	1253611.24	данные отсутствуют	0.1
41	810678.29	1253608.85	данные отсутствуют	0.1
42	810676.57	1253607.05	данные отсутствуют	0.1
43	810674.83	1253605.86	данные отсутствуют	0.1
44	810672.89	1253605.1	данные отсутствуют	0.1

Государственный регистратор		ФГИС ЕГРН
полное наименование должности	подпись	инициалы, фамилия

М.П.

Выписка из Единого государственного реестра недвижимости об объекте недвижимости

Сведения о частях земельного участка

Земельный участок			
(вид объекта недвижимости)			
Лист № ___ Раздела **4**	Всего листов раздела **4 :** ___	Всего разделов: ___	Всего листов выписки: ___
26.03.2021 № 99/2021/383601453			
Кадастровый номер:		**02:66:000000:14 (единое землепользование)**	

План (чертеж, схема) части земельного участка		Учетный номер части: **02:66:000000:14/2**	
Масштаб 1: данные отсутствуют	Условные обозначения:		

Государственный регистратор		ФГИС ЕГРН
полное наименование должности	подпись	инициалы, фамилия

М.П.

Выписка из Единого государственного реестра недвижимости об объекте недвижимости

Сведения о частях земельного участка

Земельный участок			
(вид объекта недвижимости)			
Лист № ___ Раздела **4**	Всего листов раздела **4 :** ___	Всего разделов: ___	Всего листов выписки: ___
26.03.2021 № 99/2021/383601453			
Кадастровый номер:		**02:66:000000:14 (единое землепользование)**	

План (чертеж, схема) части земельного участка		Учетный номер части: **02:66:000000:14/2**	
Масштаб 1: данные отсутствуют	Условные обозначения:		

Государственный регистратор		ФГИС ЕГРН
полное наименование должности	подпись	инициалы, фамилия

М.П.

Выписка из Единого государственного реестра недвижимости об объекте недвижимости

Сведения о частях земельного участка

Земельный участок			
(вид объекта недвижимости)			
Лист № ___ Раздела **4.1**	Всего листов раздела **4.1 :** ___	Всего разделов: ___	Всего листов выписки: ___
26.03.2021 № 99/2021/383601453			
Кадастровый номер:		**02:66:000000:14 (единое землепользование)**	

Учетный номер части	Площадь ($м^2$)	Содержание ограничения в использовании или ограничения права на объект недвижимости или обременения объекта недвижимости
1	2	3
2	231	Ограничения прав на земельный участок, предусмотренные статьями 56, 56.1 Земельного кодекса Российской Федерации, 02.33.2.1477, Постановление Правительства Российской Федерации "О порядке установления охранных зон объектов электросетевого хозяйства и особых условий использования земельных участков, расположенных в границах таких зон" № 160 от 24.02.2009
2	231	Ограничения прав на земельный участок, предусмотренные статьями 56, 56.1 Земельного кодекса Российской Федерации, Постановление Правительства Российской Федерации "О порядке установления охранных зон объектов электросетевого хозяйства и особых условий использования земельных участков, расположенных в границах таких зон" № 160 от 24.02.2009, срок действия: 13.07.2015

Государственный регистратор		ФГИС ЕГРН
полное наименование должности	подпись	инициалы, фамилия

М.П.

Выписка из Единого государственного реестра недвижимости об объекте недвижимости

Сведения о частях земельного участка

Земельный участок			
(вид объекта недвижимости)			
Лист № ___ Раздела **4.2**	Всего листов раздела **4.2 :** ___	Всего разделов: ___	Всего листов выписки: ___
26.03.2021 № 99/2021/383601453			
Кадастровый номер:		**02:66:000000:14 (единое землепользование)**	

Сведения о характерных точках границы части (частей) земельного участка

Учетный номер части: 2

Система координат: МСК-02, зона 1
Зона №

Номер точки	Координаты, м		Описание закрепления на местности	Средняя квадратическая погрешность определения координат характерных точек границы части земельного участка, м
	X	Y		
1	2	3	4	5
23	810696.85	1253706.86	данные отсутствуют	данные отсутствуют
23	810696.85	1253706.86	данные отсутствуют	данные отсутствуют
24	810702.74	1253702.73	данные отсутствуют	данные отсутствуют
24	810702.74	1253702.73	данные отсутствуют	данные отсутствуют
25	810703.7	1253701.93	данные отсутствуют	данные отсутствуют
25	810703.7	1253701.93	данные отсутствуют	данные отсутствуют
26	810708.18	1253716.26	данные отсутствуют	данные отсутствуют
26	810708.18	1253716.26	данные отсутствуют	данные отсутствуют
27	810706.67	1253714.78	данные отсутствуют	данные отсутствуют
27	810706.67	1253714.78	данные отсутствуют	данные отсутствуют
28	810699.55	1253712.51	данные отсутствуют	данные отсутствуют
28	810699.55	1253712.51	данные отсутствуют	данные отсутствуют
33	810707.19	1253699.51	данные отсутствуют	данные отсутствуют
33	810707.19	1253699.51	данные отсутствуют	данные отсутствуют
34	810712.8	1253720.45	данные отсутствуют	данные отсутствуют
34	810712.8	1253720.45	данные отсутствуют	данные отсутствуют

Государственный регистратор		ФГИС ЕГРН
полное наименование должности	подпись	инициалы, фамилия

М.П.

Выписка из Единого государственного реестра недвижимости об объекте недвижимости

Сведения о частях земельного участка

Земельный участок			
(вид объекта недвижимости)			
Лист № ___ Раздела **4.2**	Всего листов раздела **4.2 :** ___	Всего разделов: ___	Всего листов выписки: ___
26.03.2021 № 99/2021/383601453			
Кадастровый номер:		**02:66:000000:14 (единое землепользование)**	

Номер точки	Координаты, м		Описание закрепления на местности	Средняя квадратическая погрешность определения координат характерных точек границы части земельного участка, м
	X	Y		
1	2	3	4	5
45	810684.53	1253708.5	данные отсутствуют	данные отсутствуют
45	810684.53	1253708.5	данные отсутствуют	данные отсутствуют
46	810681.58	1253714.61	данные отсутствуют	данные отсутствуют
46	810681.58	1253714.61	данные отсутствуют	данные отсутствуют

Государственный регистратор		ФГИС ЕГРН
полное наименование должности	подпись	инициалы, фамилия

М.П.

Выписка из Единого государственного реестра недвижимости об объекте недвижимости

Сведения о частях земельного участка

Земельный участок			
(вид объекта недвижимости)			
Лист № ___ Раздела **4.2**	Всего листов раздела **4.2 :** ___	Всего разделов: ___	Всего листов выписки: ___
26.03.2021 № 99/2021/383601453			
Кадастровый номер:		**02:66:000000:14 (единое землепользование)**	

Сведения о характерных точках границы части (частей) земельного участка

Учетный номер части: 2

Система координат: МСК-05
Зона №

Номер точки	Координаты, м		Описание закрепления на местности	Средняя квадратическая погрешность определения координат характерных точек границы части земельного участка, м
	X	Y		
1	2	3	4	5
23	810696.85	1253706.86	данные отсутствуют	данные отсутствуют
23	810696.85	1253706.86	данные отсутствуют	данные отсутствуют
24	810702.74	1253702.73	данные отсутствуют	данные отсутствуют
24	810702.74	1253702.73	данные отсутствуют	данные отсутствуют
25	810703.7	1253701.93	данные отсутствуют	данные отсутствуют
25	810703.7	1253701.93	данные отсутствуют	данные отсутствуют
26	810708.18	1253716.26	данные отсутствуют	данные отсутствуют
26	810708.18	1253716.26	данные отсутствуют	данные отсутствуют
27	810706.67	1253714.78	данные отсутствуют	данные отсутствуют
27	810706.67	1253714.78	данные отсутствуют	данные отсутствуют
28	810699.55	1253712.51	данные отсутствуют	данные отсутствуют
28	810699.55	1253712.51	данные отсутствуют	данные отсутствуют
33	810707.19	1253699.51	данные отсутствуют	данные отсутствуют
33	810707.19	1253699.51	данные отсутствуют	данные отсутствуют
34	810712.8	1253720.45	данные отсутствуют	данные отсутствуют
34	810712.8	1253720.45	данные отсутствуют	данные отсутствуют

Государственный регистратор		ФГИС ЕГРН
полное наименование должности	подпись	инициалы, фамилия

М.П.

Выписка из Единого государственного реестра недвижимости об объекте недвижимости

Сведения о частях земельного участка

Земельный участок			
(вид объекта недвижимости)			
Лист № ___ Раздела **4.2**	Всего листов раздела **4.2 :** ___	Всего разделов: ___	Всего листов выписки: ___
26.03.2021 № 99/2021/383601453			
Кадастровый номер:		**02:66:000000:14 (единое землепользование)**	

Номер точки	Координаты, м		Описание закрепления на местности	Средняя квадратическая погрешность определения координат характерных точек границы части земельного участка, м
	X	Y		
1	2	3	4	5
45	810684.53	1253708.5	данные отсутствуют	данные отсутствуют
45	810684.53	1253708.5	данные отсутствуют	данные отсутствуют
46	810681.58	1253714.61	данные отсутствуют	данные отсутствуют
46	810681.58	1253714.61	данные отсутствуют	данные отсутствуют

Государственный регистратор		ФГИС ЕГРН
полное наименование должности	подпись	инициалы, фамилия

М.П.

/