

ПЛАН ВТОРИЧНОГО ОБЪЕКТА НЕДВИЖИМОСТИ

(помещения, прочих составляющих здания/сооружения)

Заявка № 31/7234

Кадастровый номер 78:1141:1:1:18

Предыдущий кадастровый номер 78:1141:0:1:2

Вид учета: первичный, подтверждение

Способ формирования: первичный, слияние, разделение,
изменение границ, уточнение свойств

Адрес объекта: 191023, г. Санкт-Петербург, Банковский пер., д.3, лит.Б

Описательный адрес:

Банковский пер., д.3

Наименование объекта

Номер объекта: 26-Н, 27-Н, 28-Н, 29-Н, 30-Н, 31-Н

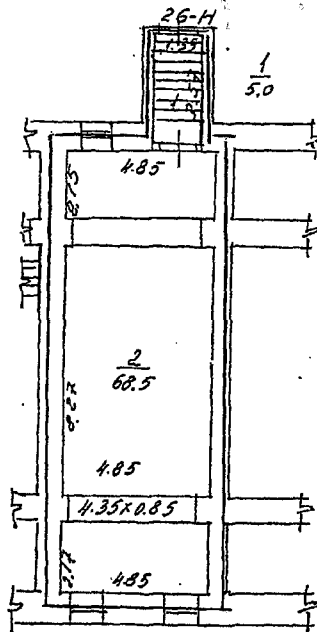
Назначение объекта: нежилое

Этаж: подвал-1-2-3-мансарда

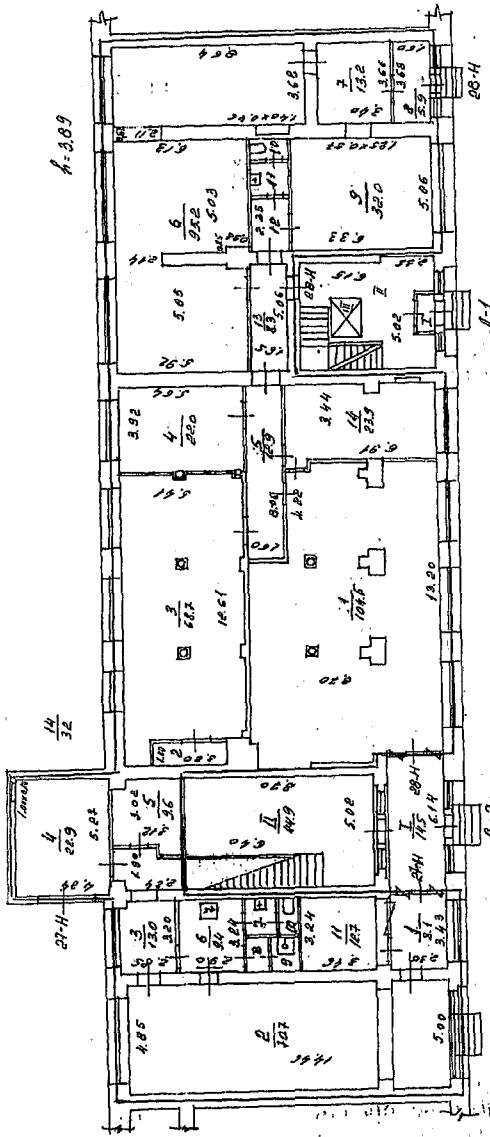
Площадь: 1990.20 кв.м

Текущие изменения
№ пом. (части): <u>26-Н-31-Н</u>
Основание: <u>самовольная перепланировка</u>
Границы объекта изменены / не изменены
<u>« 05 » 04 2004 г.</u>
Исполнитель: <u>г.к. Халдарова Н.И. Фирова</u>
(должность, ФИО, подпись)

План подвала



$h = 2.13$
 $-h = 2.00$



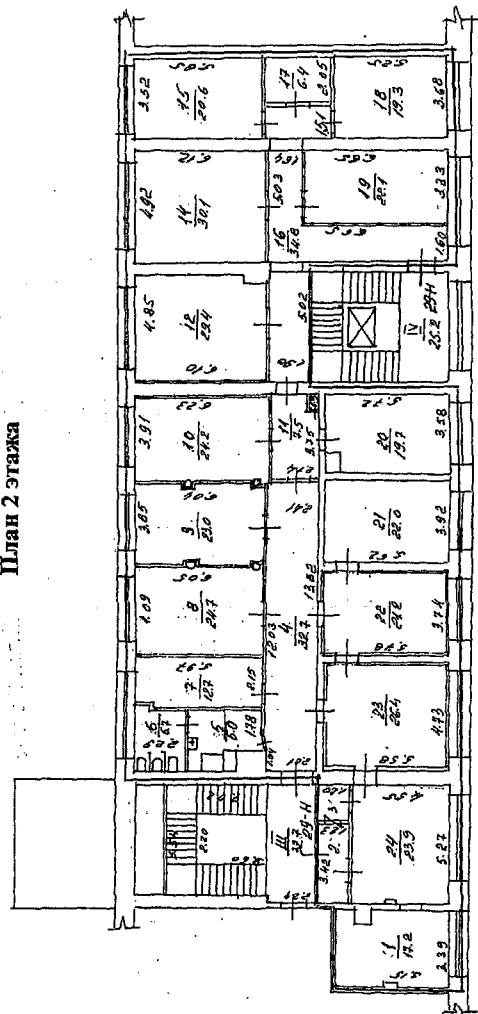
1-1

I	1.3	2.7	1.0
II	1.2	1.1	1.0
III	3.9	2.4	1.4

1-2

I	1.0	0.7	1.6	2.2
II	1.4	1.2	1.6	2.2


План 2 этажа



1-3

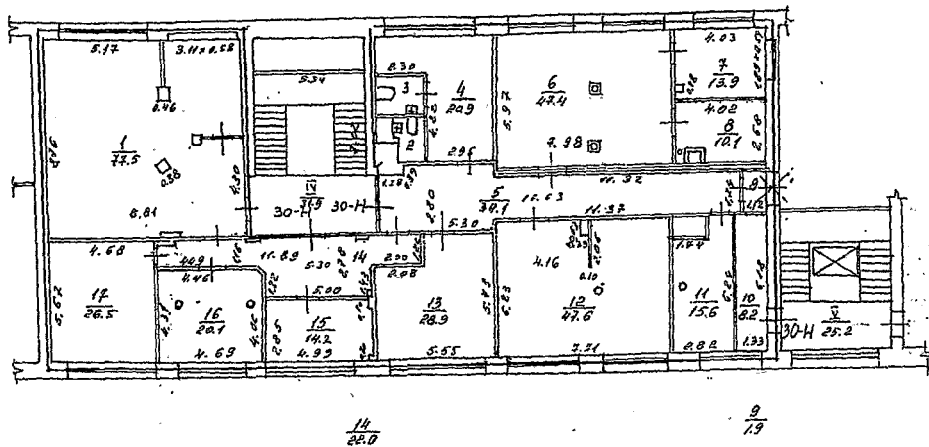
I	4.2	1.9
II	1.3	2.5

h=30.0



ПЛАН 3 ЭТАЖА

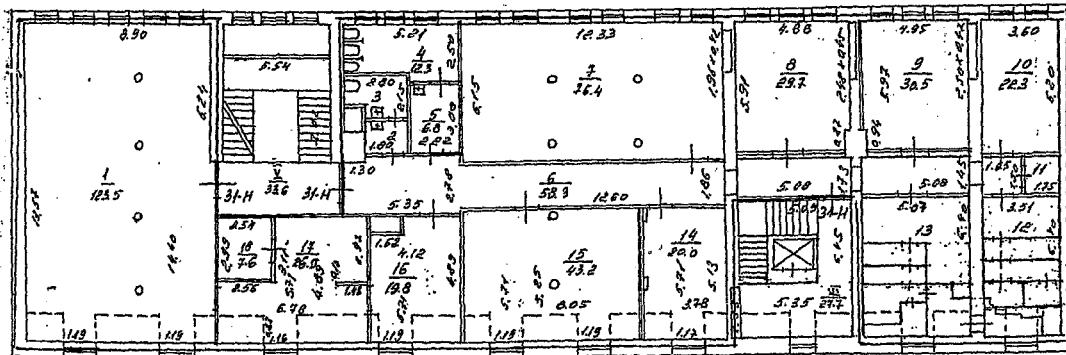
$\frac{2}{2.6}$ $\frac{3}{3.6}$



План мансарды

$\frac{2}{2.6}$ $\frac{3}{2.4}$

№ 279



№ 279/279/110

— границы естественного объекта недвижимости


Дополнительные сведения: наружные границы объекта изменены и площадь уменьшилась на 197,7 кв. м за счет исключения ранее учтенной площади лестниц и самовольной перепланировки.

Государственный земельный кадастр

Г.С. Чаузова
 (подпись) (фамилия и инициалы)

М.П. "24" 04 2004 г.

Начальник ПИБ



Чаузова Г.С.
 (фамилия и инициалы)

М.П. 16 Апреля 2004 г.