

УПРАВЛЕНИЕ ФЕДЕРАЛЬНОЙ СЛУЖБЫ ГОСУДАРСТВЕННОЙ РЕГИСТРАЦИИ, КАДАСТРА И КАРТОГРАФИИ ПО ЯРОСЛАВСКОЙ ОБЛАСТИ
(полное наименование органа регистрации права)

Раздел 1

Выписка из Единого государственного реестра недвижимости об основных характеристиках и зарегистрированных правах на объект недвижимости
Сведения об основных характеристиках объекта недвижимости

В Единый государственный реестр недвижимости внесены следующие сведения:

Здание

Лист № 1 / Раздела 1 / Всего листов раздела 1 / Всего листов выписки: 3


29.05.2019 / Всего листов выписки: 3

Кадастровый номер: **76:11:200101:433**

Номер кадастрового квартала:	76:11:200101
Дата присвоения кадастрового номера:	01.07.2012
Ранее присвоенный государственный учетный номер:	Инвентарный номер: 556
Адрес:	Ярославская область, Переславский р-н, с Купанское, ул Советская, д. 4а
Площадь, м²:	236,8
Назначение:	Нежилое здание
Наименование:	Сберкасса
Количество этажей, в том числе подземных I:	I, в том числе подземных I
Год ввода в эксплуатацию по завершении строительства:	данные отсутствуют
Год завершения строительства:	1994
Кадастровая стоимость, руб.:	1516100
Кадастровые номера иных объектов недвижимости, в пределах которых расположен объект недвижимости:	76:11:200101:21
Кадастровые номера помещений, машино-мест, расположенных в здании или сооружении:	данные отсутствуют
Виды разрешенного использования:	данные отсутствуют
Статус записи об объекте недвижимости:	Сведения об объекте недвижимости имеют статус "актуальные, ранее учтенные"
Особые отметки:	А1
Получатель выписки:	Публичное акционерное общество "Сбербанк России"

ВЕДУЩИЙ СПЕЦИАЛИСТ-ЭКСПЕРТ

Арсений К. И.



Сведения о зарегистрированных правах

Здание

Итого листов раздела 2

29.05.2019

Всего листов выписки


76:11:200101:433

Кадастровый номер

1. Правообладатель (правообладатели):	1.1. Публичное акционерное общество "Сбербанк России". ИНН: 7707083893, ОГРН: 1027700132195
2. Вид, номер и дата государственной регистрации права:	2.1. Собственность. № 76:11:200101:433-76/006/2019-1 от 28.05.2019
3. Документы-основания:	3.1. Регистрационное удостоверение от 02.11.1995 №87, выданный орган: Областное производственное бюро технической инвентаризации
4. Ограничение прав и обременение объекта недвижимости:	не зарегистрировано
5. Сведения о наличии решения об изъятии объекта недвижимости для государственных и муниципальных нужд:	данные отсутствуют
6. Сведения об осуществлении государственной регистрации прав без необходимого в силу закона согласия третьего лица, органа:	данные отсутствуют

ВЕДУЩИЙ СПЕЦИАЛИСТ-ЭКСПЕРТ

Арсенян К. И.



Инициалы, фамилия

Выписка из Единого государственного реестра недвижимости об основных характеристиках и зарегистрированных правах на объект недвижимости

Описание местоположения объекта недвижимости

Здание

СМЕРТНОЕ ПОСРЕДСТВО

Лист № 7

Всего листов раздела 4: 7

Всего разделов: 3


Всего листов выписки: 7

29.05.2019

Кадастровый номер

76:11:200101-433

Схема расположения объекта недвижимого имущества на земельном(ых) участке(ях):




Масштаб 1:

данные отсутствуют

ВЕДУЩИЙ СПЕЦИАЛИСТ - ЭКСПЕРТ

Арсений К. И.



отдел государственной регистрации

кабинет № 40010101