

КАДАСТРОВЫЙ ПАСПОРТ ЗЕМЕЛЬНОГО УЧАСТКА (выписка из государственного кадастра недвижимости)

В.1

19.01.2009

№ 1118/201/09-4

1	Кадастровый номер	11:18:3101001:4	2	Лист №	1	3	Всего листов	4
Общие сведения								
4	Предельные номера:	11:18:120301:0004	Дата внесения номера в государственный кадастр недвижимости:					
5			6 14.12.2001					
7	Местоположение:	установлено относительно ориентира склад строительных материалов в районе ПС-220 Инта, расположенного в границах участка, адрес ориентира: Респ. Коми, г. Инта						
8	Категория земель:							
8.1	Земли сельскохозяйственного назначения	Земли населенных пунктов	Земли промышленности, энергетики, транспорта, связи, радиовещания, телевидения, информатики, земли для обеспечения космической деятельности, земли обороны, безопасности и земли иного специального назначения	Земли особо охраняемых территорий и объектов	Земли лесного фонда	Земли водного фонда	Земли запаса	Категория не установлена
8.2			весь					
9	Разрешенное использование:	под эксплуатацию склада строительных материалов в районе ПС-220 Инта						
10	Фактическое использование /характеристика деятельности/:	под эксплуатацию склада строительных материалов в районе ПС-220 Инта						
11	Площадь:	12	13	14				
	9608,00 кв.м.	Кадастровая стоимость (руб.): 70426,64	Удельный показатель кадастровой стоимости (руб./м ²): 7,33	Местная				
15	Сведения о правах:	Вид права: Правообладатель						
	Федеральная собственность	Российская Федерация						
16	Особые отметки:	Кадастровый номер 11:18:3101001:4 равнозначен кадастровому номеру 11:18:31 01 001:0004						
17								
18	Дополнительные сведения для регистрации прав на образованные земельные участки	18.1	18.2	18.3				
		Номера образованных участков:	Номер участка, преобразованного в результате выдела:	Номера участков, подлежащих снятию с кадастрового учета:				

Начальник территориального отдела Управления Роснедвижимости по Республике Коми

(наименование должности)

М.П.

Шалагинова Л.В.
(подпись)

(инициалы, фамилия)

Шалагинова Л.В.

КАДАСТРОВЫЙ ПАСПОРТ ЗЕМЕЛЬНОГО УЧАСТКА (выписка из государственного кадастра недвижимости)
19.01.2009 № 1118/201/09-4

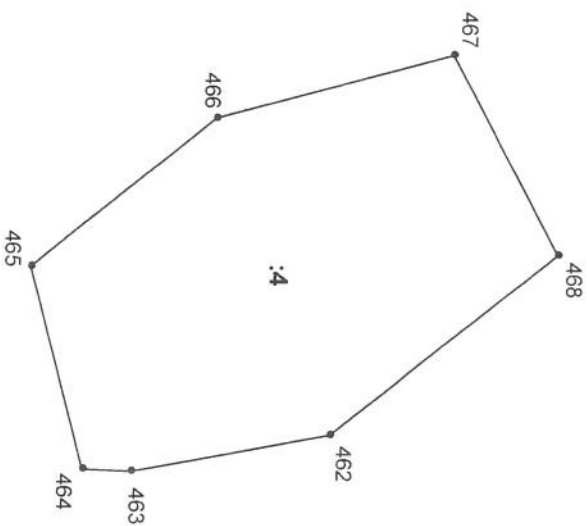
В.2

1 Кадастровый номер 11:18:3101001:4

2 Лист № 2

3 Всего листов 4

4 План (чертеж, схема) земельного участка



5 Масштаб 1:2000

Условные знаки: см. В.2, лист 3

Начальник территориального отдела Управления Роснедвижимости по Республике Коми

(наименование должности)

М.П.

(подпись)

Шагапинова Л.В.

(инициалы, фамилия)

КАДАСТРОВЫЙ ПАСПОРТ ЗЕМЕЛЬНОГО УЧАСТКА (выписка из государственного кадастра недвижимости)
19.01.2009 № 1118/201/09-4






В.2







1 Кадастровый номер 11:18:3101001:4 2 Лист № 3 3 4 Всего листов 4

5 Условные знаки:

Условные знаки для участков размеры, которых могут быть переданы в масштабе

Условные знаки для участков размеры, которых не могут быть переданы в масштабе

	участок границы, имеющиеся сведения о котором достаточны для определения его прохождения на местности
	участок границы, имеющиеся сведения о котором не достаточны для определения его прохождения на местности
	точка границы, имеющиеся сведения о которой не позволяют однозначно определить ее положение на местности
	точка границы, имеющиеся сведения о которой позволяют однозначно определить ее положение на местности
26	номер точки границы
	номер точки границы, расположенной за пределами внутренней рамки
: 8	номер учтенного земельного участка
: 8 / 2	номер учтенной части земельного участка

	земельно-льзование, имеющиеся сведения о границах которого достаточны для определения их прохождения на местности
	земельно-льзование, имеющиеся сведения о границах которого не достаточны для определения их прохождения на местности
	единое земельно-льзование с преобладанием оборотных участков, имеющиеся сведения о границах которых достаточны для определения их прохождения на местности
	единое земельно-льзование с преобладанием оборотных участков, имеющиеся сведения о границах которых не достаточны для определения их прохождения на местности
	единое земельно-льзование с преобладанием участков, имеющиеся сведения о границах которых достаточны для определения их прохождения на местности
	единое земельно-льзование с преобладанием участков, имеющиеся сведения о границах которых не достаточны для определения их прохождения на местности

Начальник территориального отдела Управления Роснедвижимости по Республике Коми

Шагагинова Л.В.

(наименование должности)

М.П.

(подпись)

(инициала, фамилия)

КАДАСТРОВЫЙ ПАСПОРТ ЗЕМЕЛЬНОГО УЧАСТКА (выписка из государственного кадастра недвижимости)
 19.01.2009 № 1118/201/09-4

В.3

1 Кадастровый номер 11:18:3101001:4 2 Лист № 4 3 Всего листов 4

4 Сведения о частях земельного участка и обременениях				
№ п/п	Учетный номер части	Площадь (м ²)	Характеристика	Лица, в пользу которых установлены обременения
1	2	3	4	5
1	1	9608	Сдан в аренду	ОАО "АЭК "Комиснерго"

Начальник территориального отдела Управления Роснедвижимости по Республике Коми

(наименование должности)

М.П.

(подпись)

Шалагина Л.В.

(инициалы, фамилия)