



МИНИСТЕРСТВО ЭКОНОМИЧЕСКОГО
РАЗВИТИЯ РОССИЙСКОЙ ФЕДЕРАЦИИ

ФЕДЕРАЛЬНАЯ СЛУЖБА
ГОСУДАРСТВЕННОЙ РЕГИСТРАЦИИ,
КАДАСТРА И КАРТОГРАФИИ

Управление Федеральной службы
государственной регистрации, кадастра и
картографии по Псковской области
(Управление Росреестра по Псковской области)

180017, г. Псков, ул. Рабочая, д. 11
☎ (8112) 68-74-01; факс: (8112) 68-74-44
e-mail: 60_upr@rosreestr.ru
www.tob60.rosreestr.ru

От 10.02.2020 № 4182-001/2020-606335/1
На № _____ от _____

В соответствии с частью 5 статьи 34 Федерального закона от 13 июля 2015 г. № 218-ФЗ «О государственной регистрации недвижимости» направляем Вам уведомление правообладателя земельного участка, включенного в границы зоны с особыми условиями использования территории, об ограничениях использования земельного участка в границах такой зоны, с кадастровым номером 60:27:0020204:213 № КУВД-001/2020-606335/1 от 10 февраля 2020г.

Приложение: на 2 л. в 1 экз.

Гладких Ольга Александровна

(Ф.И.О. государственного регистратора прав)

(подпись государственного регистратора прав)

Филатова Екатерина Викторовна
(Ф.И.О. исполнителя)

64-93-01 (добавочный 2133)
(контактный телефон исполнителя)

Сервисный центр «Документооборот»
ОСЦ «Москва» ПЦП ДСЦ
ПАО Сбербанк

19 ФЕВ 2020

Пер. №

СЗБ/1226

Отдел государственной регистрации прав, ведения ЕГРН, повышения качества ЕГРН Управления
Росреестра по Псковской области

Кому: Публичное акционерное общество
"Сбербанк России"

Адрес:

УВЕДОМЛЕНИЕ

правообладателя земельного участка, включенного в границы зоны с особыми условиями
использования территории, об ограничениях использования земельного участка в границах такой
зоны

от 10 февраля 2020г.

№КУВД-001/2020-606335/1

В соответствии с частью 5 статьи 34 Федерального закона от 13 июля 2015 г. № 218-ФЗ «О государственной регистрации недвижимости» уведомляем о внесении 10 февраля 2020 в Единый государственный реестр недвижимости (далее – ЕГРН) сведений о расположении земельного участка с кадастровым номером 60:27:0020204:213, расположенного по адресу: Псковская область, г. Псков, пр-кт Октябрьский, д. 27 в границах территории объекта культурного наследия с реестровым номером 60:27-8.113.

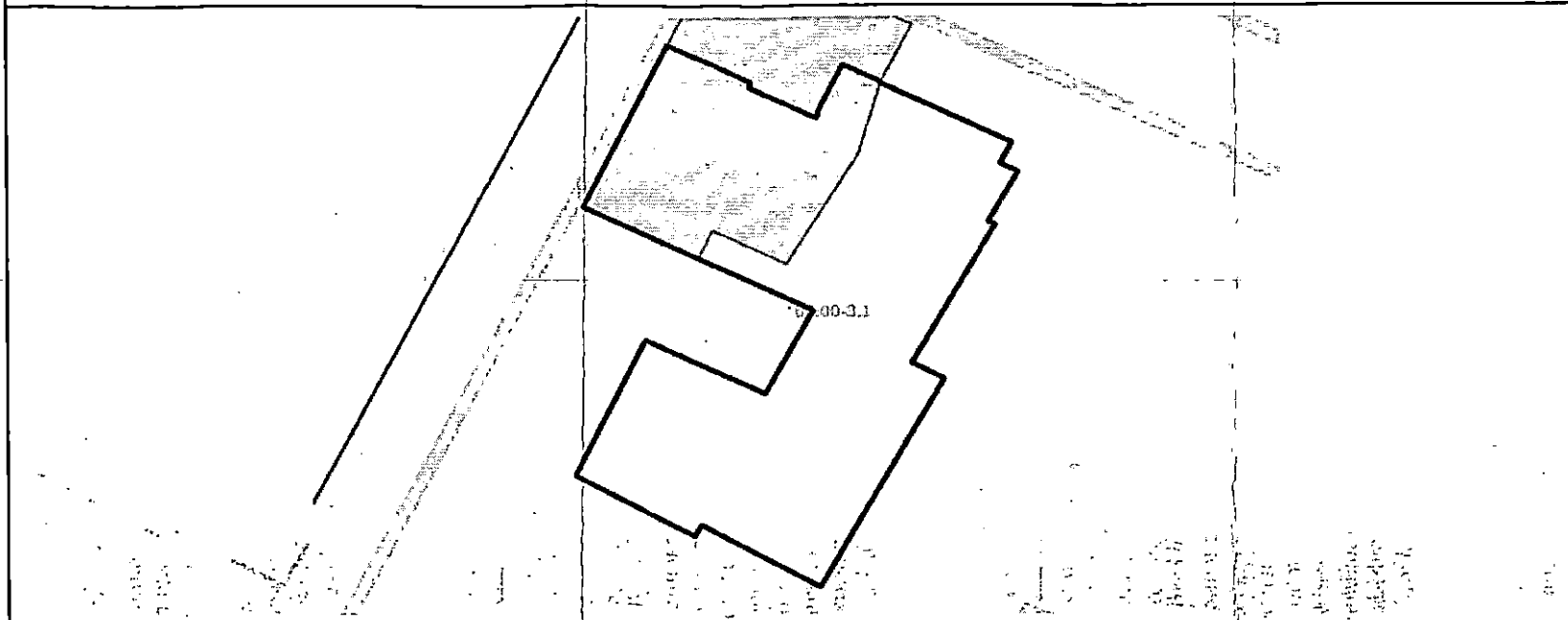
Индивидуальное обозначение территории объекта культурного наследия: Территория объекта культурного наследия.

Содержание ограничений использования объектов недвижимости в границах территории: В границах территории объекта культурного наследия регионального значения «Контора чугунолитейного и механического завода А.К.Штейна», кон. XIX - нач. XX вв. (г. Псков, Октябрьский пр-т, д. 27) на основании приказа Государственного комитета Псковской области по охране объектов культурного наследия от 17.11.2016 №485 запрещается: строительство объектов капитального строительства и увеличение объемно-пространственных характеристик существующих на территории памятника объектов капитального строительства; проведение землеустроительных, земляных, строительных, мелиоративных, хозяйственных и иных работ при отсутствии проекта, содержащего раздел по обеспечению сохранности объекта культурного наследия; размещение нестационарных торговых объектов, киосков, навесов и иных некапитальных строений; размещение рекламных конструкций любых форматов; прокладка инженерных коммуникаций надземным способом; разрешается: реставрация, консервация, ремонт, приспособление памятника для современного использования; ведение хозяйственной деятельности, не противоречащей требованиям обеспечения сохранности объектов культурного наследия и позволяющей обеспечить функционирование объектов культурного наследия в современных условиях; реконструкция инженерных сетей и дорог; не нарушающая целостность объектов культурного наследия и не создающая угрозы их повреждения, разрушения или уничтожения, при наличии проекта, содержащего раздел по обеспечению сохранности объекта культурного наследия; проведение археологических полевых работ; озеленение и благоустройство территории.

Сведения о данной территории объекта культурного наследия внесены в ЕГРН 10 февраля 2020.

Сведения о местоположении границы территории объекта культурного наследия:

План (чертеж, схема) границы территории объекта культурного наследия:



Масштаб: 1:600

Гладких Ольга Александровна

(Ф.И.О должностного лица)

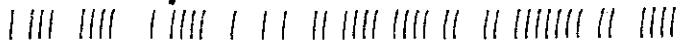


(подпись должностного лица)

СЗб прар



Комарова С.Б.



УПРАВЛЕНИЕ ФЕДЕРАЛЬНОЙ
СЛУЖБЫ ГОСУДАРСТВЕННОЙ
РЕГИСТРАЦИИ, КАДАСТРА
И КАРТОГРАФИИ
ПО ПСКОВСКОЙ ОБЛАСТИ

ул. Рабочая, д. 11, г. Псков
Россия, 180017



140220

ПСКОВ

180000

РОССИЯ·RUSSIA
ПОЧТА

0005000


КОП

FP617238

ПОЧТА РОССИИ



180000 36 35472 5



606335/1

117312